

Projekt

z dnia 3 grudnia 2020 r.

**UCHWAŁA NR
RADY MIASTA WISŁA**

z dnia 17 grudnia 2020 r.

w sprawie przystąpienia do opracowania miejscowego planu zagospodarowania przestrzennego dla obszaru "Wisła Gościejów"

Na podstawie art. 18 ust. 2 pkt 5 ustawy z dnia 8 marca 1990 r. o samorządzie gminnym (Dz. U. z 2020 r. poz. 713 ze zm.), w związku z art. 14 ust. 1, 2 i 4 ustawy z dnia 27 marca 2003 r. o planowaniu i zagospodarowaniu przestrzennym (t.j. Dz. U. z 2020 r. poz. 293 ze zm.)

**Rada Miasta Wisła
uchwała, co następuje:**

§ 1.

1. Przystąpić do sporządzenia miejscowego planu zagospodarowania przestrzennego dla obszaru "Wisła Gościejów".

2. Granice obszaru objętego planem przedstawia załącznik w skali 1: 25000 będący integralną częścią niniejszej uchwały.

§ 2.

Wykonanie uchwały powierza się Burmistrzowi Miasta Wisła.

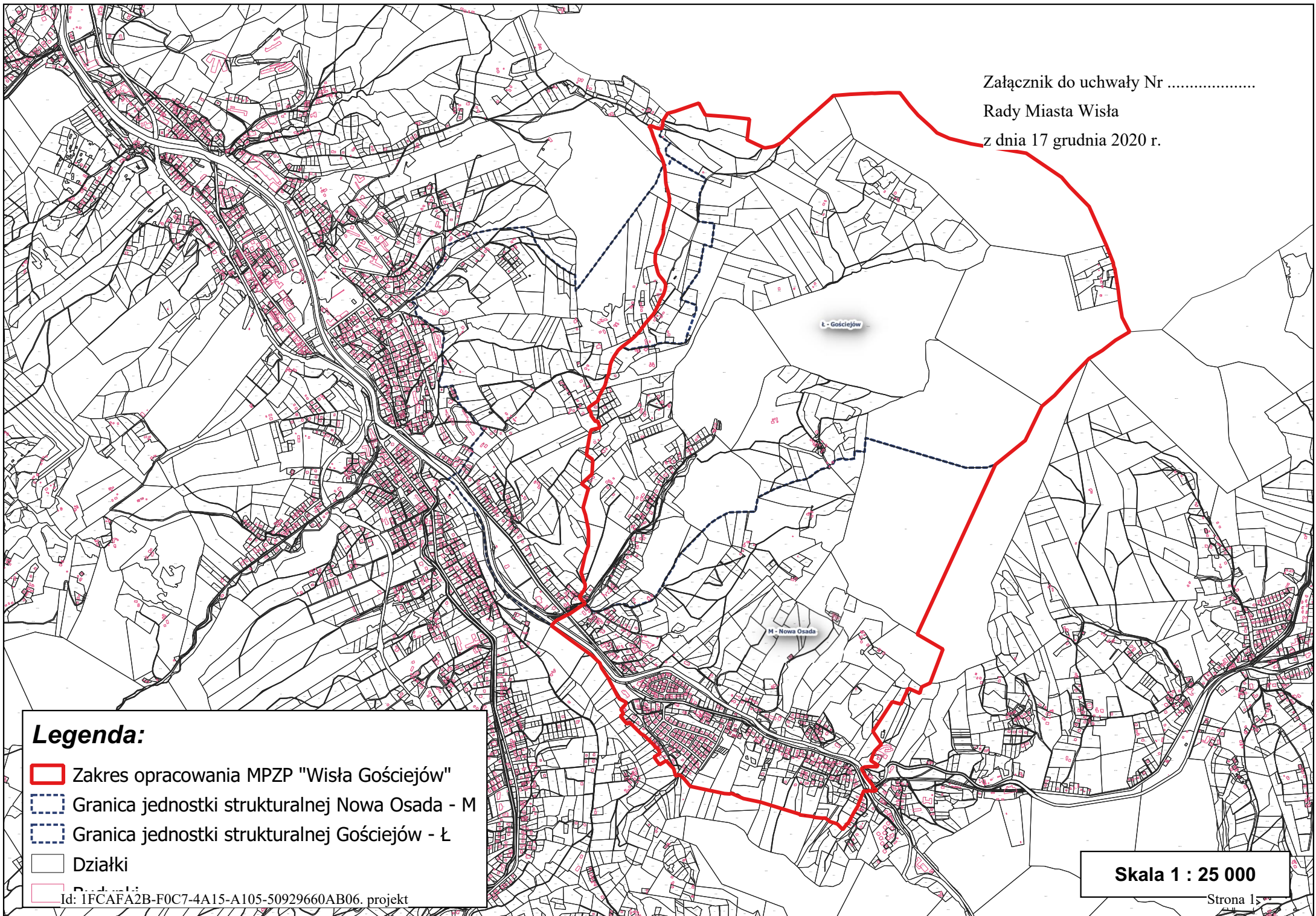
§ 3.

Uchwała wchodzi w życie z dniem podjęcia.





Przewodniczący Rady
Miasta Wisła

Janusz Podzorski

Załącznik do uchwały Nr
Rady Miasta Wisła
z dnia 17 grudnia 2020 r.



Legenda:

-  Zakres opracowania MPZP "Wisła Gościejów"
-  Granica jednostki strukturalnej Nowa Osada - M
-  Granica jednostki strukturalnej Gościejów - Ł
-  Działki

Id: 1FCFAFA2B-F0C7-4A15-A105-50929660AB06. projekt

Skala 1 : 25 000

UZASADNIENIE

Projekt planu obejmuje obszar o powierzchni około 775 ha, na którym obowiązuje miejscowy plan zagospodarowania przestrzennego miasta Wisła z wyłączeniem niektórych terenów, który uchwalony został przez Radę Miasta Wisła uchwałą Nr XXXVIII/598/2014 z dnia 29 maja 2014 r. ogłoszoną w Dzienniku Urzędowym Województwa Śląskiego z dnia 12 czerwca 2014 r. poz. 3330.

Potrzeba opracowania wynika z konieczności wykonania wniosków pokontrolnych Najwyższej Izby Kontroli Delegatury w Katowicach z kontroli P/18/076, dotyczących określenia sposobów zagospodarowania terenów, na których znajduje się strefa ochronna ujęcia wody Wisła Gościejów. Przedmiotowa strefa została wyznaczona Rozporządzeniem nr 4/2013 Dyrektora Regionalnego Zarządu Gospodarki Wodnej w Gliwicach dnia 2 grudnia 2013 r. w sprawie ustanowienia strefy ochronnej ujęcia wody powierzchniowej z potoku Gościejów w Wiśle, powiat Cieszyński, województwo śląskie.

Zgodnie z art. 15 ust. 2 pkt 7 ustawy z dnia 27 marca 2003 r. o planowaniu i zagospodarowaniu przestrzennym (t.j. Dz. U. z 2020 r. poz. 293 ze zm.) w planie miejscowym określa się obowiązkowo m.in. granice i sposoby zagospodarowania terenów lub obiektów podlegających ochronie, na podstawie odrębnych przepisów.