

**UCHWAŁA NR XXXVI/497/2017
RADY MIASTA WISŁA**

z dnia 21 grudnia 2017 r.

w sprawie : przystąpienia do sporządzenia miejscowego planu zagospodarowania przestrzennego dla obszaru miasta Wisła Centrum I .

Na podstawie: art. 18 ust.2 pkt 5 ustawy z dnia 8 marca 1990r. "o samorządzie gminnym" (j.t. Dz.U.z 2017r. poz.1875) w związku z art.14 ust.1, ust.2 i ust.4 ustawy z dnia 27 marca 2003r. "o planowaniu i zagospodarowaniu przestrzennym" (j.t. Dz.U. 2017r. poz.1073),

**Rada Miasta Wisła
uchwala co następuje:**

§ 1. 1 Przystąpić do sporządzenia miejscowego planu zagospodarowania przestrzennego obejmującego obszar miasta Wisła Centrum I .

2. Granice obszaru objętego planem przedstawia załącznik na kopii mapy ewidencyjnej w skali 1:6000 będący integralną częścią niniejszej uchwały.

§ 2. Wykonanie uchwały powierza się Burmistrzowi Miasta Wisła.

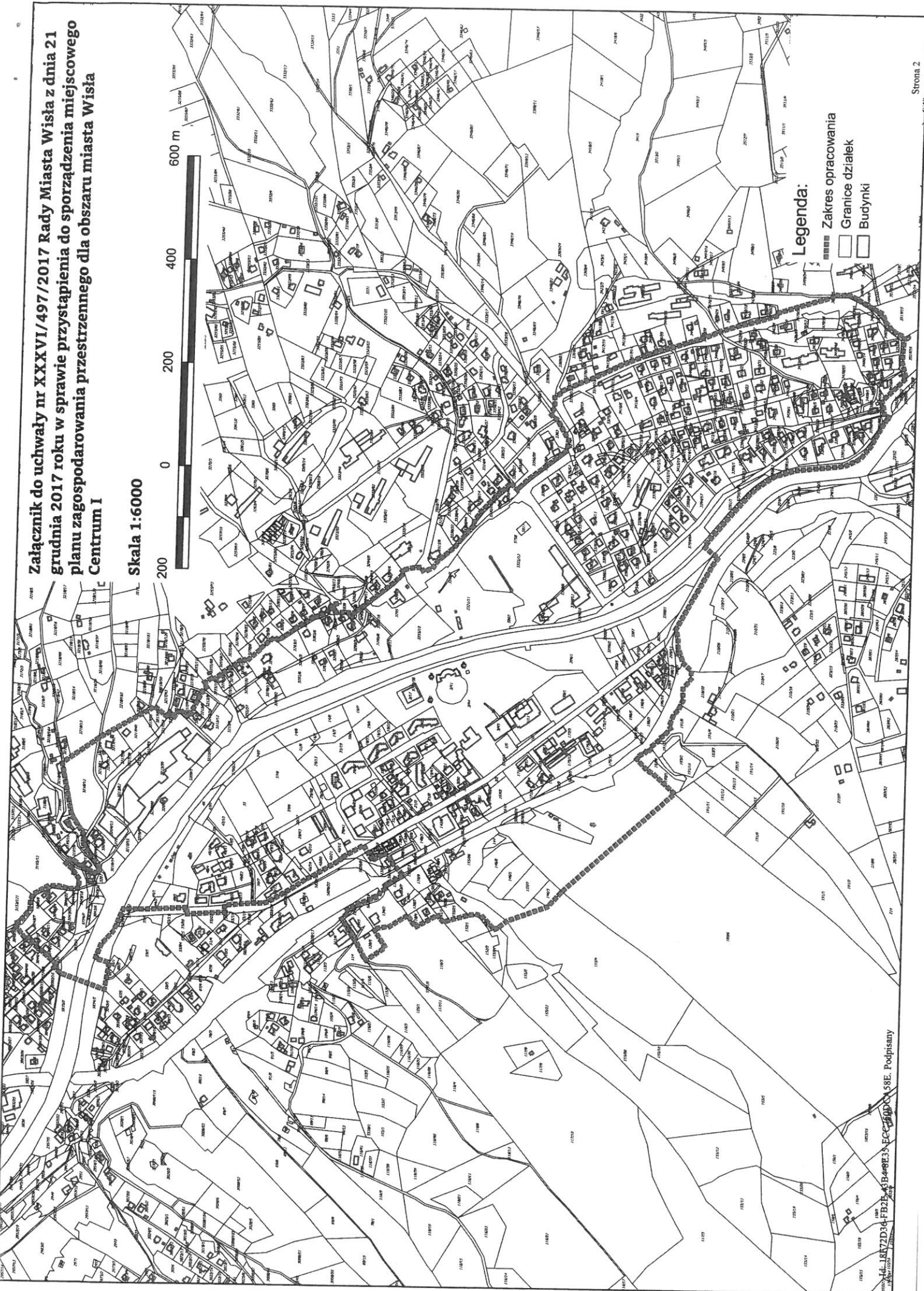
§ 3. Uchwała wchodzi w życie z dniem podjęcia.

Przewodniczący Rady Miasta
Wisła

Janusz Podzorski

Załącznik do uchwały nr XXXVI/497/2017 Rady Miasta Wisła z dnia 21 grudnia 2017 roku w sprawie przystąpienia do sporządzenia miejscowego planu zagospodarowania przestrzennego dla obszaru miasta Wisła Centrum I

Skala 1:6000



Legenda:

- Zakres opracowania
- Granice działek
- Budynki

**UCHWAŁA NR XXV/361/2020
RADY MIASTA WISŁA**

z dnia 17 grudnia 2020 r.

w sprawie przystąpienia do opracowania miejscowego planu zagospodarowania przestrzennego dla obszaru "Wiśła Czarne"

Na podstawie art. 18 ust. 2 pkt 5 ustawy z dnia 8 marca 1990 r. o samorządzie gminnym (t.j. Dz.U z 2020 r. poz. 713 ze zm.), w związku z art. 14 ust. 1, 2 i 4 ustawy z dnia 27 marca 2003 r. o planowaniu i zagospodarowaniu przestrzennym (t.j. Dz. U. z 2020 r. poz. 293 ze zm.)

**Rada Miasta Wisła
uchwała co następuje:**

§ 1. 1. Przystąpić do sporządzenia miejscowego planu zagospodarowania przestrzennego dla obszaru "Wiśła Czarne".

2. Granice obszaru objętego planem przedstawia załącznik w skali 1 : 35000 będący integralną częścią niniejszej uchwały.

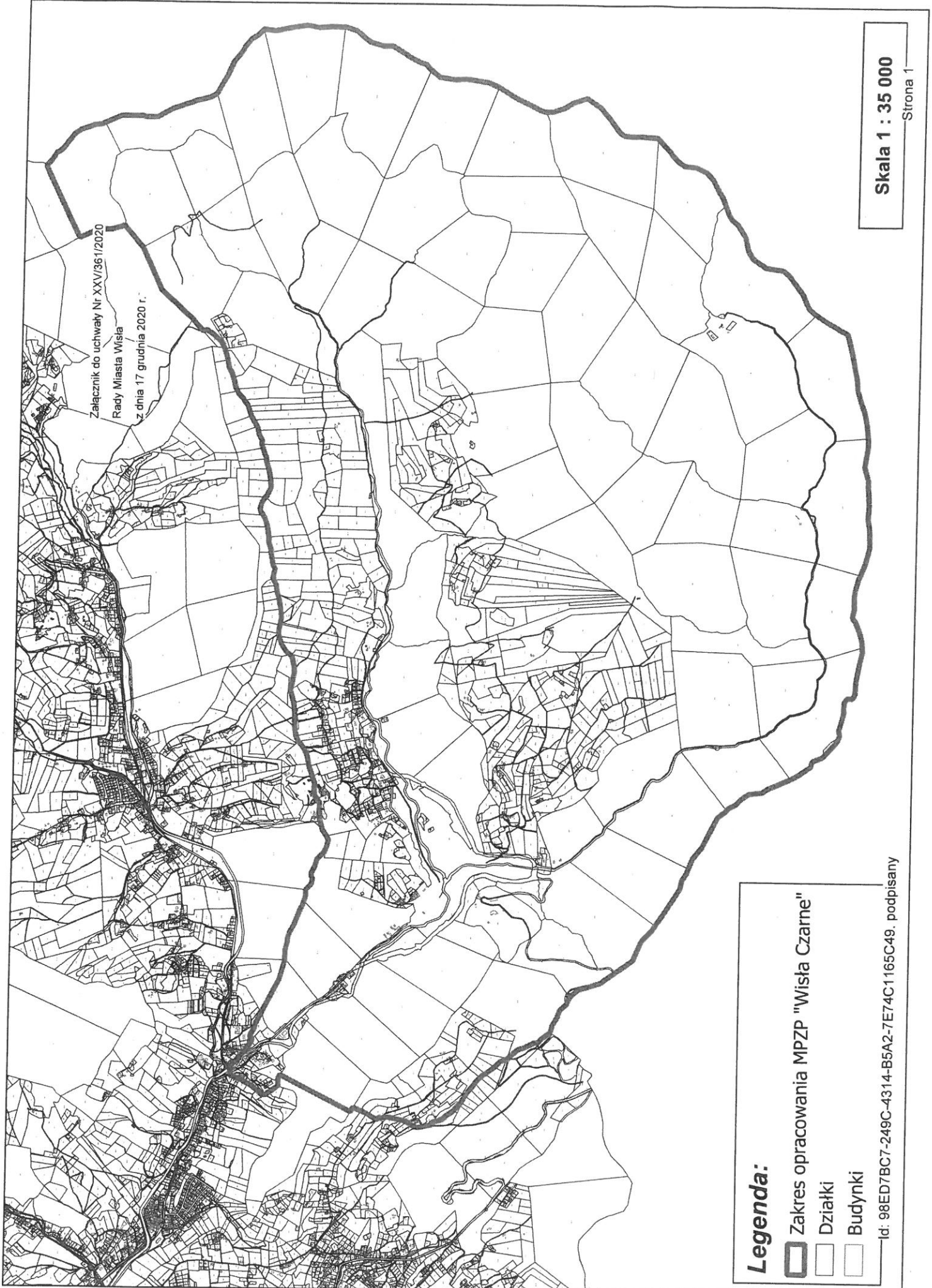
§ 2. Wykonanie uchwały powierza się Burmistrzowi Miasta Wisła.

§ 3. Uchwała wchodzi w życie z dniem podjęcia.



Przewodniczący Rady Miasta
Wisła


Janusz Podzórski



Załącznik do uchwały Nr XXV/361/2020
Rady Miasta Wisła
z dnia 17 grudnia 2020 r.

Legenda:

-  Zakres opracowania MPZP "Wisła Czarne"
-  Działki
-  Budynki

Id: 98ED7BC7-249C-4314-B5A2-7E74C1165C49, podpisany

Skala 1 : 35 000

Strona 1

**UCHWAŁA NR XXV/360/2020
RADY MIASTA WISŁA**

z dnia 17 grudnia 2020 r.

w sprawie przystąpienia do opracowania miejscowego planu zagospodarowania przestrzennego dla obszaru "Wisła Gościejów"

Na podstawie art. 18 ust. 2 pkt 5 ustawy z dnia 8 marca 1990 r. o samorządzie gminnym (Dz. U. z 2020 r. poz. 713 ze zm.), w związku z art. 14 ust. 1, 2 i 4 ustawy z dnia 27 marca 2003 r. o planowaniu i zagospodarowaniu przestrzennym (t.j. Dz. U. z 2020 r. poz. 293 ze zm.)

**Rada Miasta Wisła
uchwała, co następuje:**

§ 1.

1. Przystąpić do sporządzenia miejscowego planu zagospodarowania przestrzennego dla obszaru "Wisła Gościejów".

2. Granice obszaru objętego planem przedstawia załącznik w skali 1: 25000 będący integralną częścią niniejszej uchwały.

§ 2.

Wykonanie uchwały powierza się Burmistrzowi Miasta Wisła.

§ 3.

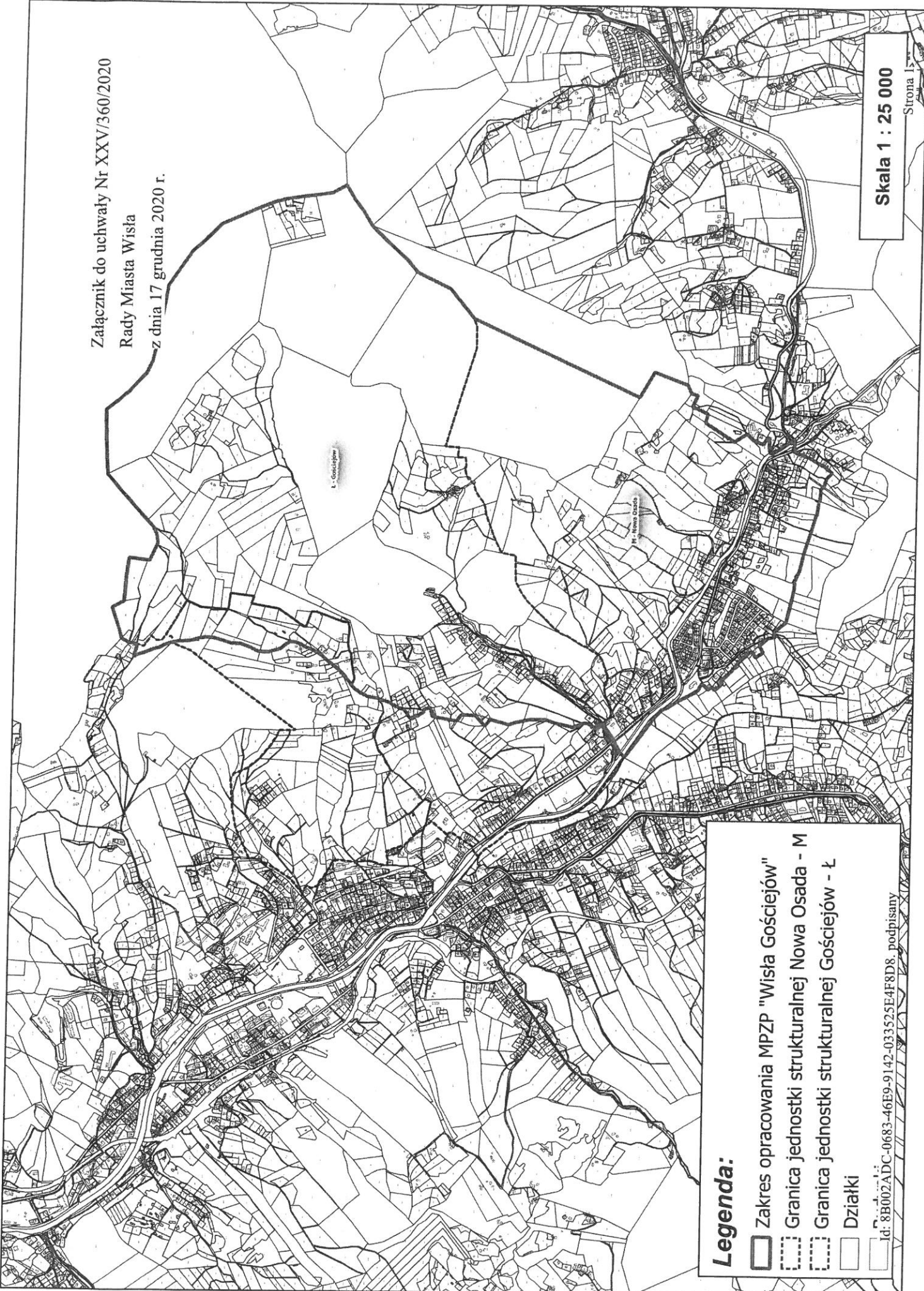
Uchwała wchodzi w życie z dniem podjęcia.








Przewodniczący Rady
Miasta Wisła

Janusz Podzorski

Załącznik do uchwały Nr XXVI/360/2020
Rady Miasta Wisła
z dnia 17 grudnia 2020 r.



Legenda:

-  Zakres opracowania MPZP "Wisła Gościejów"
-  Granica jednostki strukturalnej Nowa Osada - M
-  Granica jednostki strukturalnej Gościejów - Ł
-  Działki
- 

Id: 8B002ADC-0683-46E9-9142-033525E4F8D8, podpisany

Skala 1 : 25 000