

Raport o stanie gminy za 2021 r.

WISŁA



I. Wstęp

Szanowni Państwo,

poniżej przedkładam Raport o stanie gminy za 2021 r., którego obowiązek sporządzenia wynika z art. 28aa ustawy z dnia 8 marca 1990 r. o samorządzie gminnym (t.j. Dz. U. z 2022 r., poz. 559 ze zm.).

Zanim jednak informacje liczbowe i statystyczne chciałbym kilka słów poświęcić temu okresowi. Rok 2021 rozpoczął się dla nas nie najlepiej. Dla Miasta, którego gospodarka w

przeważającej większości związana jest bezpośrednio z branżą turystyczną lub usługami towarzyszącymi turystyce ogłoszenie kolejnego lockdownu w okresie ferii zimowych stanowiło duży cios. Nasi przedsiębiorcy, po doświadczeniach z poprzedniego roku, byli dobrze przygotowani na przyjęcie turystów. Zainwestowali dodatkowe środki w odpowiednie zabezpieczenia i doposażenie, a mimo to pandemia spowodowała, że w okresie zimy w zasadzie nie mogli prowadzić swojej działalności lub prowadzić ją z dużymi ograniczeniami. Decyzja Rządu o otwarciu branży, właściwie dopiero pod koniec zimy, dała możliwość jedynie na zminimalizowanie strat. W tym miejscu warto także wspomnieć o szeroko prowadzonej akcji Wiślańskiej Organizacji Turystycznej mającej na celu przekonanie władz centralnych do otwarcia turystyki. W tym trudnym czasie także nasze działania jako samorządu nakierowane były na wprowadzanie, w granicach obowiązującego prawa, rozwiązań pomocowych, umożliwiających uzyskanie zwolnień lub odroczeń w spłacie należnych podatków dla uprawnionych przedsiębiorców. W tym celu Rada Miasta Wisła na kilku sesjach w 2021 r. podejmowała stosowne uchwały.

Po trudnym początku roku nieco nadziei na uspokojenie sytuacji kryzysowej związanej z pandemią dawały wprowadzane powszechne akcje szczepień.

Początek wakacji w 2021 r. to, myślę, wielkie wydarzenie w historii Wisły. Po wielu latach wyczekiwania i bardzo trudnej inwestycji udało się oddać do użytku i otworzyć wiślańskie baseny. Miejsce to w końcu zaczęło świecić blaskiem i otrzymało zasłużony wygląd, a potwierdzeniem słuszności podjętej, trudnej, decyzji o rewitalizacji tego miejsca był fakt ogromnego zainteresowania nim mieszkańców i turystów. Pomimo pandemicznych ograniczeń obiekt przez całe wakacje cieszył się dużym powodzeniem.

Wraz z otwarciem wiślańskich basenów uruchomiliśmy program „Wiślańska Karta Mieszkańca”. Program skierowany jest do mieszkańców Miasta, którzy tu mieszkają i tu rozliczają swój PIT. Partnerami Programu są przedsiębiorcy, którzy zdecydowali się na zaoferowanie upustów, bonifikat, czy też zniżek za świadczone usługi dla mieszkańców posiadających Wiślańską Kartę Mieszkańca. Zniżki i ulgi przysługują także za korzystanie z publicznych usług takich jak wejście na basen, parkingi, toalety czy bilety na wydarzenia. Zainteresowanie mieszkańców Programem przeszło nasze najśmielsze oczekiwania. W krótkim czasie zdołaliśmy wydać ok. 7000 Kart, co procentowo zdecydowanie przewyższa podobne programy wprowadzane w innych miastach.

Ważna dla wizerunku Miasta i budowania jego marki bez wątpienia jest kwestia rozbudowy infrastruktury sportowo – rekreacyjnej. I tutaj, obok wyżej już wymienionych basenów, na pewno należy wspomnieć także o trwającej modernizacji tras narciarskich na Kubalonce. W

przeciwieństwie do basenów nie jest to inwestycja miejska, ale jej ukończenie zdecydowanie przyczyni się do zwiększenia możliwości rozwojowych Wisły. W 2021 r. rozpoczęły się prace inwestycyjne związane z infrastrukturą naśnieżania tras, a planowane już są dalsze działania związane m.in. z ich oświetleniem czy też utwardzeniem. Modernizacja tras da możliwość ubiegania się o organizację kolejnych, po pucharze świata w skokach narciarskich, zawodów rangi pucharu świata (np. w biegach narciarskich, czy w biathlonie) lub zawodów rangi mistrzostw świata.

Rok 2021 to także rok, w którym mijała rocznica śmierci zmarłego 29 maja 2020 r., naszego wybitnego pisarza Jerzego Pilcha. Z tej przyczyny oraz w wyrazie hołdu dla pisarza za jego twórczość zorganizowaliśmy festiwal literacki – Festiwal Słowa im. Jerzego Pilcha „Granatowe Góry”. Bazując na opiniach uczestników oraz wszystkich prelegentów i wykładowców można potwierdzić, że impreza ta okazała się sukcesem. W dniach 3 – 5 czerwca bieżącego roku odbędzie się druga edycja festiwalu. Warto także wspomnieć, że pod koniec 2021 r. rozpoczęliśmy starania o nabycie domu Jerzego Pilcha na Parteczniku. Przy współudziale Urzędu Marszałkowskiego planowane jest tam utworzenie domu pracy twórczej.

Po podpisaniu latem 2020 r. listu intencyjnego w sprawie utworzenia Beskidzkiego Muzeum Narciarstwa im. Adama Małysza rok 2021 był intensywny pod kątem poszukiwania środków na realizację tej inwestycji, a także pod kątem przygotowania dokumentacji projektowej. Aktualnie dokumentacja jest na „finiszu” i mamy nadzieję na szybkie rozpoczęcie prac budowlanych i otwarcie obiektu najpóźniej pod koniec 2023 r.

W roku sprawozdawczym kontynuowana była polityka Miasta związana z ograniczaniem niskiej emisji. W tym zakresie sukcesywnie były udzielane dotacje na wymianę kotłów, termomodernizowane kolejne budynki komunalne, a oprócz tego Miasto przystąpiło również do programu „Czyste powietrze”, dzięki czemu w Urzędzie został otwarty dla mieszkańców specjalny punkt konsultacyjny. Kontynuacją tych działań jest niejako projekt „Śląskie. Przywracamy błękit”, realizowany przez Urząd Marszałkowski Województwa Śląskiego, do którego Wisła także przystąpiła.

Bez wątpienia wyczekiwany wydarzeniem 2021 r. było zakończenie, trwającej prawie 3 lata, modernizacji drogi wojewódzkiej 941. Nie ulega wątpliwości, że ta ważna i potrzebna dla Miasta inwestycja była zarazem bardzo uciążliwa dla codziennego funkcjonowania mieszkańców i turystów w okresie jej trwania. Modernizacja została zakończona, a dodatkowo dzięki naszym staraniom władze Województwa Śląskiego zapowiedziały rozpoczęcie projektowania drugiej nitki omijającej dwa przejazdy kolejowe, co niewątpliwie bardzo cieszy.

W okresie poprzedniego roku kontynuowana była modernizacja linii kolejowej. W jej zakresie odnowione zostały mosty kolejowe w Łabajowie i Dziehcince, wymieniane są podkłady kolejowe, szyny i instalacje trakcyjne. To też jest bardzo ważna inwestycja realizowana na terenie naszego Miasta i choć termin jej ukończenia nieco się wydłużył, to z pewnością fakt modernizacji tej linii podniesie jakość świadczonych połączeń kolejowych do naszego Miasta. Okres pandemii, mimo całego negatywnego aspektu, przyniósł także pozytywy – mianowicie uwidocznił się trend aktywnego wypoczynku na świeżym powietrzu, w tym przede wszystkim na rowerze. Mając to na uwadze rok 2021 był kolejnym, w którym czynione były starania w zakresie zwiększania ilości dostępnych tras rowerowych, poczynając od tych typowo górskich, a kończąc na tych rodzinnych po bardziej płaskim terenie. W tym kontekście kontynuowaliśmy prace dokumentacyjne przy projekcie „Rowerem przez Beskidy”, który realizujemy w partnerstwie z Gminą Brenna i Miastem Ustroń. Przy okazji oddania do użytku drogi wojewódzkiej oddane zostały także fragmenty bezpiecznych ścieżek wzdłuż tej drogi, a co najważniejsze – oddany został „ślimak” pod mostem na Obłażcu zrealizowany dzięki naszym zabiegom przy okazji modernizacji drogi. Stanowi on bezpieczny zjazd ze ścieżki rowerowej biegnącej z Ustronia w kierunku centrum Wisły po bulwarach. Dodatkowo rozpoczęliśmy projektowanie drugiego „ślimaka” przy moście pod Hotelem Gołębiowski. Złożony został wniosek na realizację ścieżki pieszo-rowerowej w Czarnem (ul. Nad Zaporą), który uzyskał akceptację, a w planach są kolejne zadania. Ogromną pracę w tym zakresie wykonują również nasi przedsiębiorcy – właściciele wyciągów, którzy górskie trasy rowerowe przygotowują na stokach.

Jak co roku, tak i w 2021 r. w październiku rozpoczęły się prace związane z planowaniem budżetu na kolejny rok. I tutaj podobnie, jak to miało miejsce przy projektowaniu budżetu na rok 2021, kiedy musieliśmy się zmierzyć z wieloma trudnościami, wynikającymi głównie z kryzysu wywołanego pandemią, tak i tym razem prace przy projekcie budżetu były bardzo trudne i naznaczone „niepewnością jutra”. Wpływ na to miała ponownie sytuacja związana z pandemią, ale także, a może tym razem przede wszystkim, przyspieszająca inflacja oraz zmiany w systemie podatkowym wpływające na dochody gmin wprowadzane przez Rząd w ramach „nowego ładu”. Ostatecznie prace udało się sfinalizować, a Rada Miasta przyjęła budżet na sesji w dniu 22 grudnia 2021 r. Niemniej jednak już wtedy wiedzieliśmy, że wykonanie budżetu, z uwagi na wiele negatywnych czynników i towarzyszących okoliczności trzeba będzie na bieżąco kontrolować i pewnie w trakcie roku budżetowego 2022 korygować. Mimo wszystkich trudności, jestem pewien, że dalsza współpraca wszystkich lokalnych społeczności, instytucji i przedsiębiorców przyczyni się do tego, że uda nam się zrealizować wszystkie

zadania i zamierzenia, a dalszy rozwój Miasta będzie naszym wspólnym osiągnięciem. Kończąc wstęp chciałbym serdecznie podziękować za współpracę w tym trudnym 2021 r. Radzie Miasta, wszystkim instytucjom publicznym, moim współpracownikom i pracownikom Urzędu Miejskiego, przedsiębiorcom, no i przede wszystkim mieszkańcom Miasta.

Burmistrz Miasta
Tomasz Bujok

Niniejszy „Raport o stanie gminy za 2021 r.” zwany dalej „Raportem” został opracowany na podstawie art. 28aa ustawy z dnia 8 marca 1990 r. o samorządzie gminnym (t.j. Dz. U. z 2022 r., poz. 559 ze zm.) oraz w oparciu o uchwałę Nr XLV/630/2018 Rady Miasta Wisła z dnia 18 października 2018 r. w sprawie określenia wymogów jakim powinien odpowiadać raport o stanie gminy, zwanej dalej „Uchwałą”.

II. Rozwój gospodarczy i Ochrona środowiska

Można przyjąć, że rozwój gospodarczy to, ogólnie rzecz ujmując, długofalowy i wielowymiarowy proces zmian dotyczący społeczeństwo. W zakresie funkcjonowania samorządów, w tym również Miasta Wisła, wpływ na rozwój mają m.in. działania w następujących sferach: gospodarka przestrzenna, inwestycje, w tym inwestycje w infrastrukturę, demografia i przede wszystkim finanse. Poniżej zawarte zostały informacje dotyczące tych i innych kwestiach w odniesieniu do roku 2021.

Gospodarka przestrzenna i gospodarka nieruchomościami

W okresie sprawozdawczym Rada Miasta Wisła podjęła jedną uchwałę zmieniającą miejscowy plan zagospodarowania przestrzennego – uchwałę Nr XXVII/392/2021 z dnia 25 lutego 2021 r., którą przyjęła miejscowy plan dla obszaru Miasta Wisła w rejonie ul. Kiczeroskiej. Przedmiotowy plan objął obszar ok. 6,8 ha. Celem zmiany planu była potrzeba weryfikacji przebiegu drogi dojazdowej i odsunięcie się z planowaną inwestycją od istniejącej trasy narciarskiej. W stosunku do planu z roku 2014 wycofano się z dróg dojazdowych, uzupełniono parametry zabudowy oraz skorygowano przebieg linii zabudowy.


W roku 2021 r. złożonych zostało łącznie 14 wniosków o zmianę w miejscowych planach zagospodarowania przestrzennego oraz 25 wniosków w sprawie zmiany w studium uwarunkowań i kierunków zagospodarowania przestrzennego. Wnioski te zostały złożone poza procedurą uchwalania planów i studium określoną w ustawie z dnia 27 marca 2003 r. o planowaniu i zagospodarowaniu przestrzennym (t.j. Dz. U. z 2022 r., poz. 503).


Rok 2021 był czasem wielu dyskusji na temat obowiązujących miejscowych planów zagospodarowania przestrzennego i studium uwarunkowań oraz możliwych zmian w tym zakresie. Szeroka dyskusja odbyła się m.in. na specjalnie zwołanym posiedzeniu komisji połączonych w dniu 13 stycznia 2021 r. Podczas posiedzenia radni analizowali wnioski złożone w sprawie zmiany planów i studium. Dyskutowali także nad konsekwencjami ewentualnej zmiany dokumentów planistycznych. Tabela nr 1 przedstawia aktualny stan liczbowy złożonych wniosków o zmianę miejscowych planów zagospodarowania przestrzennego lub zmianę studium uwarunkowań i kierunków zagospodarowania przestrzennego. Materiały z w/w posiedzenia połączonych Komisji są dostępne do wglądu w biurze rady.

Tabela nr 1 (wnioski o zmianę mpzp i suikzp)

WYKAZ WNIOSKÓW ZŁOŻONYCH DO PLANU MIEJSCOWEGO ZAGOSPODAROWANIA PRZESTRZENNEGO ORAZ STUDIUM UWARUNKWAŃ I KIERUNKÓW ZAGOSPODAROWANIA PRZESTRZENNEGO

A	OBŁAZIEC	5	29
B	BUKOWA	5	
F	PARTECZNIK	7	
G	JARZĘBATA	12	
C	JAWORNIK	32	40
D	ZDEJSZY	8	
E	CENTRUM	5	4
H	DZIEHCINKA	12	47
I	JURZYKÓW	6	
J	ŁABAJÓW	6	
K	GŁĘBCE	20	
L	KOPYDŁO	3	
Ł	GOŚCIEJÓW	16	20
M	NOWA OSADA	4	
N	MALINKA	29	29
O	CZARNE	19	19
	Razem	189	189

 zabudowa
mieszkaniowa

 zabudowa
agroturystyczna

 zabudowa
zagrodowa

 zabudowa
usługowa

Lp.	Nr działki ewidencyjnej	Położenie / oznaczenie jednostki	Dotychczasowe przeznaczenie		Wnioskowane przeznaczenie	Czy wymaga niany studium
			w MPZP	w SUiKZP		
1.	4187/9	N	ZL- tereny lasów i zadrzewień R - tereny rolnicze,	R1 - rolnicze z zabudową zagrodową i agroturystyczną Z1- leśne Z4- dolin rzek i potoków	zabudowa mieszkaniowa	TAK
2.	4660/12, 4668/2, 4609/71	C	MN - tereny zabudowy mieszkaniowej jednorodzinnej, KDD - drogi publiczne klasy "dojazdowa"	M1 - mieszkaniowe...	zabudowa mieszkaniowa na całości	NIE
3.	2312/35, 2312/69	C	ZL- tereny lasów i zadrzewień RM - tereny zabudowy zagrodowej i agroturystycznej, ZŁ- tereny łąk i pastwisk, MN - tereny zabudowy mieszkaniowej jednorodzinnej, KDX - drogi pieszo-jezdne	U3 - sportowo-rekreacyjne Z1- leśne	tereny zabudowy rekreacyjnej i agroturystycznej	TAK
4.	2507/1, 2568/18	N	ZL- tereny lasów i zadrzewień RM - tereny zabudowy zagrodowej i agroturystycznej, KDW - drogi wewnętrzne	U3 - sportowo-rekreacyjne R1 - rolnicze z zabudową zagrodową i agroturystyczną	zabudowa mieszkaniowa	TAK
5.	4476/256	C	ZL- tereny lasów i zadrzewień	Z1 - leśne	pod zabudowę usługową (baczówka, schronisko, pawilon gastronomiczny, biwak itp.).	TAK
6.	2632/32	N	RM - tereny zabudowy zagrodowej i agroturystycznej, MN - tereny zabudowy mieszkaniowej jednorodzinnej, ZL- tereny lasów i zadrzewień	R1 - rolnicze z zabudową zagrodową i agroturystyczną	pod zabudowę	NIE
7.	4464/3, 4476/346	C	RM - tereny zabudowy zagrodowej i agroturystycznej,	R1 - rolnicze z zabudową zagrodową i agroturystyczną	tereny zabudowy mieszkaniowej	TAK
8.	2267/1	K	R - tereny rolnicze,	Z1 - leśne	tereny budowlane	TAK
9.	1020	F	R - tereny rolnicze, ZL- tereny lasów i zadrzewień	Z1 - leśne Z2 - polan leśnych	na tereny zabudowy	TAK

					agroturystyczn ej	
10.	3926/1	I	ZL- tereny lasów i zadrzewień	Z1 - leśne	tereny budowlane	TAK
11.	1707/72	Ł	R - tereny rolnicze,	R1 - rolnicze z zabudową zagrodową i agroturystyczną	tereny zabudowy mieszkaniowej	TAK
12.	4010/138, 4010/ 139, 4010/140, 4010/141, 4010/142	F	R - tereny rolnicze, ZL- tereny lasów i zadrzewień	Z1 - leśne Z2 - polan leśnych	tereny zabudowy agroturystyczn ej,	TAK
13.	3926/1	C	RM - tereny zabudowy zagrodowej i agroturystycznej, ZL- tereny lasów i zadrzewień	R1 - rolnicze z zabudową zagrodową i agroturystyczną Z1- leśne	w części na której usytuowany jest las, na tereny zabudowy zagrodowej i agroturystyczn ej	TAK
14.	2632/200	B	ZL- tereny lasów i zadrzewień ZŁ- tereny łąk i pastwisk, MN - tereny zabudowy mieszkaniowej jednorodzinnej,	Z1 - leśne	całość na tereny zabudowy mieszkaniowej	TAK
15.	3080, 3087, 3084, 3077/8, 3079/3	C	MN - tereny zabudowy mieszkaniowej jednorodzinnej, R - tereny rolnicze,	U3 - sportowo- rekreacyjne M2 - mieszkaniowe...	tereny zabudowy mieszkaniowej	NIE
16.	1944/5	I	ZL- tereny lasów i zadrzewień	Z2 - polan leśnych	zabudowa siedliskowa	TAK
17.	1655/29	K	R - tereny rolnicze,	R1 - rolnicze z zabudową zagrodową i agroturystyczną	tereny zabudowy mieszkaniowej,	TAK
18.	1393/6	K	R - tereny rolnicze, ZL- tereny lasów i zadrzewień	Z1 - leśne Z2 - polan leśnych	tereny zabudowy zagrodowej	TAK
19.	1360/2	K	ZL- tereny lasów i zadrzewień	Z1 - leśne M2 - mieszkaniowe... (w minimalnej części)	tereny łąk	TAK
20.	5107/1	G	E R - tereny rolnicze, ZL- tereny lasów i zadrzewień	Z1 - leśne	tereny zabudowy zagrodowej	TAK
21.	3512/5	F	ZL- tereny lasów i zadrzewień R - tereny rolnicze,	Z1 - leśne	tereny zabudowy mieszkalnej lub agroturystyczn ej.	TAK

22.	3916/2	I	ZL- tereny lasów i zadrzewień	Z2 - polan leśnych	budowa siedliska	TAK
23.	1655/29	K	RM - tereny zabudowy zagrodowej i agroturystycznej, R - tereny rolnicze,	R1 - rolnicze z zabudową zagrodową i agroturystyczną Z1 - leśne	tereny zabudowy mieszkaniowej	TAK
24.	1373/1	G	Ł R - tereny rolnicze, KDX - drogi pieszo-jezdne	R1 - rolnicze z zabudową zagrodową i agroturystyczną Z1 - leśne M2 - mieszkaniowe..	zabudowy zagrodowej i agroturystycznej.	NIE
25.	3552/43, 3552/27, 3553/19, 3552/55	K	R - tereny rolnicze,	R1 - rolnicze z zabudową zagrodową i agroturystyczną	tereny zabudowy mieszkaniowej jednorodzinnej	TAK
26.	1288/15, 1288/16	K	MN - tereny zabudowy mieszkaniowej jednorodzinnej ZL- tereny lasów i zadrzewień	M1 - mieszkaniowe... M2 - mieszkaniowe... U3 - sportowo-rekreacyjne Z2 - polan leśnych	tereny zabudowy mieszkaniowej	NIE
27.	1221/30, 1250/61, 1302	J	R - tereny rolnicze,	R1 - rolnicze z zabudową zagrodową i agroturystyczną Z1 - leśne	na tereny zabudowy mieszkaniowej	TAK
28.	1612/4	O	R - tereny rolnicze,	R1 - rolnicze z zabudową zagrodową i agroturystyczną	tereny zabudowy mieszkaniowej jednorodzinnej	TAK
29.	5312/350	C	RM - tereny zabudowy zagrodowej i agroturystycznej, R - tereny rolnicze,	R1 - rolnicze z zabudową zagrodową i agroturystyczną	tereny zabudowy mieszkaniowej jednorodzinnej	TAK
30.	2691/11	H	MN - tereny zabudowy mieszkaniowej jednorodzinnej KDL - drogi publiczne klasy "lokalna"	M1 - mieszkaniowe...	tereny zabudowy mieszkaniowej jednorodzinnej	NIE
31.	333/55, 234/60	C	ZL- tereny lasów i zadrzewień	U3 - sportowo-rekreacyjne	tereny sportowo – rekreacyjne,	NIE

32.	zmiana przeznaczenia nieruchomości, po których przebiega trasa wyciągu orczykowego Stacji Narciarskiej „Soszów	C	RM - tereny zabudowy zagrodowej i agroturystycznej	R1 - rolnicze z zabudową zagrodową i agroturystyczną	tereny zabudowy mieszkaniowej jednorodzinnej	TAK
33.	2698/20	F	MP - tereny domów wczasowych i pensjonatów	U4 - zespołów domów wczasowych i pensjonatów	tereny zabudowy mieszkaniowej wielorodzinnej	TAK
34.	3322/91 i 3322/92	A	ZŁ - tereny łąk i pastwisk,	Z2 - polan leśnych	tereny mieszkaniowej jednorodzinnej	TAK
35.	3094	Ł	G R - tereny rolnicze,	R1 - rolnicze z zabudową zagrodową i agroturystyczną Z1 - leśne	tereny zabudowy mieszkaniowej jednorodzinnej	TAK
36.	4010/319, 4010/320	K	R - tereny rolnicze, RM - tereny zabudowy zagrodowej i agroturystycznej MN - tereny zabudowy mieszkaniowej jednorodzinnej	R1 - rolnicze z zabudową zagrodową i agroturystyczną Z1 - leśne	tereny zabudowy mieszkaniowej	TAK
37.	1101/92	H	ZL - tereny lasów i zadrzewień RM - tereny zabudowy zagrodowej i agroturystycznej, KDX - drogi pieszo-jezdne, R - tereny rolnicze,	R1 - rolnicze z zabudową zagrodową i agroturystyczną Z1 - leśne	tereny zabudowy mieszkaniowej.	TAK
38.	1707/38	F	ZL - tereny lasów i zadrzewień	U3 - sportowo-rekreacyjne U4 - zespołów domów wczasowych i pensjonatów	na tereny budowlane	NIE
39.	3218/12, 3210/14	C	R - tereny rolnicze,	U4 - zespołów domów wczasowych i pensjonatów	tereny usług turystycznych , zabudowy letniskowej	NIE
40.	2491/42	I	R - tereny rolnicze,	R1 - rolnicze z zabudową zagrodową i agroturystyczną	zmiana części działki na tereny zabudowy zagrodowej i agroturystycznej	NIE

41.	części 1640/2	C	ZL - tereny lasów i zadrzewień RM - tereny zabudowy zagrodowej i agroturystycznej, R - tereny rolnicze,	M1 - mieszkaniowe... Z1 - leśne	tereny zabudowy mieszkaniowej jednorodzinnej	TAK
42.	2314/9 , 2325/4	C	RM - tereny zabudowy zagrodowej i agroturystycznej,	R1 - rolnicze z zabudową zagrodową i agroturystyczną	tereny zabudowy mieszkaniowej jednorodzinnej	TAK
43.	2691/10	H	R - tereny rolnicze, KDW - drogi wewnętrzne	U3 - sportowo-rekreacyjne	tereny zabudowy mieszkaniowej jednorodzinnej	TAK
44.	1707/182	C	U - tereny zabudowy usługowej MN - tereny zabudowy mieszkaniowej jednorodzinnej	M1 - mieszkaniowe...	całość działki na tereny zabudowy mieszkaniowej jednorodzinnej	NIE
45.	6044	O	ZL - tereny lasów i zadrzewień R - tereny rolnicze,	R2 - rolnicze bez zabudowy M2 - mieszkaniowe...	tereny zabudowy mieszkaniowej	TAK
46.	części dz. 5240/3	O	ZL - tereny lasów i zadrzewień R - tereny rolnicze,	R2 - rolnicze bez zabudowy M2 - mieszkaniowe... Z1 - leśne (niewielki fragmencik na użytku LsII)	tereny zabudowy mieszkaniowej	TAK
47.	4788/11 , 4788/6	Ł	G ZL - tereny lasów i zadrzewień RM - tereny zabudowy zagrodowej i agroturystycznej,	R1 - rolnicze z zabudową zagrodową i agroturystyczną M2 - mieszkaniowe.. Z1 - leśne	tereny zabudowy zagrodowej i agroturystycznej	NIE
48.	3552/42	N	ZL - tereny lasów i zadrzewień KDG - drogi publiczne klasy "główna"	R1 - rolnicze z zabudową zagrodową i agroturystyczną	tereny łąk i pastwisk, tereny lasów	NIE
49.	4476/213	Ł	ZL - tereny lasów i zadrzewień RM - tereny zabudowy zagrodowej i agroturystycznej, R - tereny rolnicze,	R1 - rolnicze z zabudową zagrodową i agroturystyczną Z1 - leśne	tereny zabudowy zagrodowej i agroturystycznej	NIE
50.	część dz. 3791/3	N	ZŁ - tereny łąk i pastwisk,	R1 - rolnicze z zabudową zagrodową i agroturystyczną	pod budowę budynku gospodarczego	NIE

51.	p.gr 4476/27	N	US1 - tereny sportu i rekreacji z zabudową kubaturową U - tereny zabudowy usługowej KP - tereny parkingów	U3 - sportowo-rekreacyjne	tereny usługowe	TAK
52.	4951/17	D	ZL - tereny lasów i zadrzewień R - tereny rolnicze, MN - tereny zabudowy mieszkaniowej jednorodzinnej	M1 - mieszkaniowe... R2 - rolnicze bez zabudowy	całość działki tereny zabudowy mieszkaniowej jednorodzinnej	TAK
53.	116/27	O	ZL - tereny lasów i zadrzewień R - tereny rolnicze,	R1 - rolnicze z zabudową zagrodową i agroturystyczną	na tereny zabudowy zagrodowej i agroturystycznej	NIE
54.	część dz. 5312/312	L	R - tereny rolnicze,	R1 - rolnicze z zabudową zagrodową i agroturystyczną	tereny zabudowy zagrodowej i agroturystycznej	NIE
55.	770/1	H	ZL - tereny lasów i zadrzewień	U3 - sportowo-rekreacyjne	tereny zabudowy usługowej , sportowo-rekreacyjnej.	NIE
56.	287/45 i 287/46	J	ZL - tereny lasów i zadrzewień KDX - drogi pieszo-jezdne,	M2 - mieszkaniowe... Z1 - leśne	tereny przeznaczone pod zabudowę rekreacyjną	TAK
57.	1521/42	L	ZL - tereny lasów i zadrzewień	M1 - mieszkaniowe...	tereny zabudowy mieszkaniowej	TAK
58.	850/11	B	MN - tereny zabudowy mieszkaniowej jednorodzinnej	M1 - mieszkaniowe...	tereny zabudowy wielorodzinnej	TAK
59.	3157/36 , 3152/90	E	UM - tereny zabudowy mieszkaniowo-usługowej KP - tereny ciągów pieszych	U1 - usługowe zlokalizowane w centrum miasta	zmiana zapisów w tekście planu umożliwiającą zabudowę w granicy działki	NIE
60.	21/3 i 21/1	N	ZL - tereny lasów i zadrzewień R - tereny rolnicze,	Z1 - leśne Z2 - polan leśnych	tereny zabudowy mieszkaniowej jednorodzinnej	TAK
61.	część dz. 4249/20	Ł	ZL - tereny lasów i zadrzewień	Z1 - leśne	tereny zabudowy	TAK
62.	część p.gr. nr 4010/337	Ł	ZL - tereny lasów i zadrzewień	Z1 - leśne	tereny zabudowy mieszkaniowej jednorodzinnej	TAK

63.	część dz. 4010/336	N	ZL- tereny lasów i zadrzewień	Z1 - leśne Z2 - polan leśnych	tereny zabudowy mieszkaniowej jednorodzinnej	TAK
64.	dz. 4286/3	N	ZL- tereny lasów i zadrzewień MN - tereny zabudowy mieszkaniowej jednorodzinnej U - tereny zabudowy usługowej	M1 - mieszkaniowe...	użytek LsII na tereny zabudowy mieszkaniowej	NIE
65.	część dz. 4660/85	K	J ZL- tereny lasów i zadrzewień KDX - drogi pieszo- jezdne,	Z1 - leśne	tereny zabudowy mieszkaniowej jednorodzinnej	TAK
66.	1190/162	F	ZL- tereny lasów i zadrzewień	M1 - mieszkaniowe... Z1 - leśne	tereny zabudowy mieszkaniowej	NIE
67.	3218/39	F	MN - tereny zabudowy mieszkaniowej jednorodzinnej, KDD - drogi publiczne klasy "dojazdowa"	U4 - zespołów domów wczasowych i pensjonatów	tereny zabudowy usługowej	TAK
68.	3204/8, 3204/9, 3204/10	O	R - tereny rolnicze,	Z1 - leśne	tereny zabudowy zagrodowej i agroturystyczn ej	TAK
69.	5312/32 (5312/489 i 5312/490)	K	R - tereny rolnicze,	Z1 - leśne	tereny zabudowy mieszkaniowej jednorodzinnej ,	TAK
70.	1031	C	ZL- tereny lasów i zadrzewień	Z1 - leśne U4 - zespołów domów wczasowych i pensjonatów	tereny zabudowy mieszkaniowej	TAK
71.	2862/38	N	US1 - tereny sportu i rekreacji z zabudową kubaturową, KDD - drogi publiczne klasy "dojazdowa", KDX - drogi pieszo- jezdne,	U3 - sportowo- rekreacyjne	tereny zabudowy mieszkaniowej z funkcją usługową	TAK
72.	4692/68	N	KDX - drogi pieszo-jezdne (tylko częściowo na dz. 4308)	-	likwidacja drogi o symbolu „N 21 KDX”	NIE
73.	4283/44, 3410/1, 4306/1, 4308	N	ZL- tereny lasów i zadrzewień R - tereny rolnicze,	U3 - sportowo- rekreacyjne R1 - rolnicze z zabudową zagrodową i agroturystyczną Z1 - leśne	tereny zabudowy zagrodowej i agroturystyczn ej	TAK

74.	4324/2, 4344/2 i 4349/117	M	ZL- tereny lasów i zadrzewień	R1 - rolnicze z zabudową zagrodową i agroturystyczną Z1 - leśne Z4 - dolin i potoków	tereny zabudowy mieszkaniowej, komercyjnej, turystyczno- letniskowej oraz związane z innymi usługami turystycznymi	TAK
75.	4996/18	N	U - tereny zabudowy usługowej ZL- tereny lasów i zadrzewień	U2 - zespoły usługowe	tereny zabudowy mieszkaniowej	NIE
76.	p.gr. nr 4187/9	M	ZL- tereny lasów i zadrzewień RM - tereny zabudowy zagrodowej i agroturystycznej, R - tereny rolnicze,	Z1 - leśne Z2 - polan leśnych	tereny przeznaczone pod usługi turystyczne (domki drewniane pod wynajem)	TAK
77.	3738/4, 3736, 3738/3, 3737, 4054/10, 3739,	K	R - tereny rolnicze,	Z1 - leśne	tereny budowlane	TAK
78.	1020	C	RM - tereny zabudowy zagrodowej i agroturystycznej,	R1 - rolnicze z zabudową zagrodową i agroturystyczną	na tereny zabudowy mieszkaniowej	TAK
79.	2691/12	K	RM - tereny zabudowy zagrodowej i agroturystycznej, R - tereny rolnicze,	R1 - rolnicze z zabudową zagrodową i agroturystyczną Z1 - leśne	tereny budowlane	TAK
80.	1028, 980	O	ZL- tereny lasów i zadrzewień R - tereny rolnicze,	Z1 - leśne Z2 - polan leśnych	tereny budowlane	TAK
81.	4627/165	E	F US1 - tereny sportu i rekreacji z zabudową kubaturową” ZL - tereny lasów i zadrzewień KDL - tereny dróg publicznych klasy „lokalna”	U3 - sportowo- rekreacyjne	zmiany zapisów w tekście studium dot. zwiększenia wysokości zabudowy w jednostce U3 – sportowo- rekreacyjne oraz w mpzp w jednostce US	TAK
82.	dz. o nr : 3304/11, 3321/12, 3308/6	E	MN - tereny zabudowy mieszkaniowej jednorodzinnej	M1 - mieszkaniowe...	tereny zabudowy usługowej oraz wielorodzinnej	TAK

83.	dz. nr 5935	Ł	ZL - tereny lasów i zadrzewień R - tereny rolnicze MN - tereny zabudowy mieszkaniowej jednorodzinnej	Z1 - leśne R1 - rolnicze z zabudową zagrodową i agroturystyczną M2 - mieszkaniowe...	tereny zabudowy mieszkaniowej jednorodzinnej	TAK
84.	dz. nr 4010/215	N	ZL - tereny lasów i zadrzewień R - tereny rolnicze,	Z1 - leśne M1 - mieszkaniowe... (niewielki fragment)	tereny zabudowy mieszkaniowej jednorodzinnej	TAK
85.	dz. nr 4450/5	H	RM - tereny zabudowy zagrodowej i agroturystycznej, R - tereny rolnicze, KDW - drogi wewnętrzne	U3 - sportowo-rekreacyjne	tereny zabudowy agroturystycznej i zagrodowej	TAK
86.	dz. o nr. 1707/182, 1707/229	O	ZL - tereny lasów i zadrzewień	U4 - zespołów domów wczasowych i pensjonatów	tereny zabudowy mieszkaniowej jednorodzinnej	TAK
87.	dz. nr 4917/35	A	ZŁ - tereny łąk i pastwisk,	U2 - zespoły usługowe Z4 - dolin rzek i potoków (dz. nr 3126)	szkółka ogrodnicza ze sprzedażą	NIE
88.	dz. o nr : 3142/34, 3126, 3128/2	C	KDW - drogi wewnętrzne KDX - drogi pieszko-jezdne	M1 - mieszkaniowe...	zmiany przeznaczenia dz. nr 2120/16 (likwidacja KDX)	NIE
89.	dz. o nr: 2120/13, 2120/14, 2120/15 i 2120/16	N	ZL - tereny lasów i zadrzewień R - tereny rolnicze,	R2 - rolnicze bez zabudowy Z1 - leśne	tereny zabudowy mieszkaniowej jednorodzinnej	TAK
90.	części dz. nr 4070/216 w	C	RM - tereny zabudowy zagrodowej i agroturystycznej,	R1 - rolnicze z zabudową zagrodową i agroturystyczną	tereny zabudowy pensjonatowej	TAK
91.	dz. nr. 2698/20	H	ZL - tereny lasów i zadrzewień	M1 - mieszkaniowe...	zmiana przeznaczenia wnioskowanej części dz. nr 327/3 na tereny zabudowy mieszkaniowej	NIE
92.	dz. nr 327/3	C	R - tereny rolnicze,	U3 - sportowo-rekreacyjne	zmiany przeznaczenia części dz. nr 1956/3 na tereny zabudowy mieszkaniowej	NIE

93.	części dz. nr 1956/3	O	R - tereny rolnicze, RM - tereny zabudowy zagrodowej i agroturystycznej,	M2 - mieszkaniowe...	na tereny zabudowy mieszkaniowej	NIE
94.	dz. nr 1101/75	C	MN - tereny zabudowy mieszkaniowej jednorodzinnej	U4 - zespołów domów wczasowych i pensjonatów P1 - aktywności gospodarczej	tereny obiektów produkcyjnych	TAK
95.	dz. nr 2820/22	L	ZL - tereny lasów i zadrzewień	Z1 - leśne	na tereny zabudowy mieszkaniowej jednorodzinnej	TAK
96.	dz. nr 964/1	Ł	Zł - tereny łąk i pastwisk, MP - tereny domów wczasowych i pensjonatów KDX - drogi pieszo-jezdne	Z4 - dolin rzek i potoków M1 - mieszkaniowe...	na tereny zabudowy mieszkaniowej	TAK
97.	dz. nr 3622/2	E	UM - tereny zabudowy mieszkaniowo-usługowej	U1 - usługowe zlokalizowane w centrum miasta	zmiany zapisów planu miejscowego zagospodarowania przestrzennego - wykreślenie terenów zalewowych	NIE
98.	Działki znajdujące się w jednostce strukturalnej E 4 UM	G	O	Wnioski pokontrolne Najwyższej Izby Kontroli Delegatura w Katowicach	ustanowienie granic stref ochronnych wokół ujęć wody oraz ich sposobu zagospodarowania	NIE
99.	ujęcia wody	G	MN - tereny zabudowy mieszkaniowej jednorodzinnej ZL - tereny lasów i zadrzewień	U4 - zespołów domów wczasowych i pensjonatów M2 - mieszkaniowe...	wnioskowana część działki (ZL) na tereny zabudowy mieszkaniowej	TAK
100.	część dz. nr 3541/1	G	MN - tereny zabudowy mieszkaniowej jednorodzinnej ZL - tereny lasów i zadrzewień	U4 - zespołów domów wczasowych i pensjonatów M2 - mieszkaniowe...	wnioskowana część działki (ZL) na tereny zabudowy mieszkaniowej	TAK
101.	dz. nr 3541/2	G	MN - tereny zabudowy mieszkaniowej jednorodzinnej R - tereny rolnicze,	M2 - mieszkaniowe...	na tereny zabudowy mieszkaniowej	NIE

102	dz. o nr: 3884/3, 3883, 3881, 3889/2	N	RM - tereny zabudowy zagrodowej i agroturystycznej, ZL - tereny lasów i zadrzewień	M2 - mieszkaniowe... U3 - sportowo-rekreacyjne R2 - rolnicze bez zabudowy (niewielki fragment)	na tereny zabudowy	NIE
103	dz. nr 4627/48	O	RM - tereny zabudowy zagrodowej i agroturystycznej, ZL - tereny lasów i zadrzewień	U4 - zespołów domów wczasowych i pensjonatów	tereny łąk lub tereny zabudowy	NIE
104	dz. nr 5203/10	O	tereny zamknięte	U4 - zespołów domów wczasowych i pensjonatów + tereny zamknięte nie będące terenami kolejowymi	ustanowienie stref ochronnych wokół terenów zamkniętych	TAK
105	Rezydencja Prezydenta Zameczek	C	MP - tereny domów wczasowych i pensjonatów ZL - tereny lasów i zadrzewień KDD - drogi publiczne klasy "dojazdowa"	U3 - sportowo-rekreacyjne U4 - zespołów domów wczasowych i pensjonatów	zniesienie ograniczeń funkcji podstawowej i dopuszczalnej ; zmiana całości na funkcje usługową; zmiana KDD zmiana lub usunięcie nieprzekraczalnych linii zabudowy	TAK
106	tereny MP nad Hotelem Stok	B	MP - tereny domów wczasowych i pensjonatów ZL - tereny lasów i zadrzewień	U4 - zespołów domów wczasowych i pensjonatów Z1 - leśne	zmiana planu miejscowego zagospodarowania przestrzennego dla dz. o nr: 3152/142 na tereny domów wczasowych i pensjonatów oraz dla dz. o nr: 3152/143, 3152/144, na tereny usług sportu i rekreacji; dopuszczenie w funkcji podstawowej terenów MP	TAK

					funkcji hotelowej.	
107	dz. o nr: 3152/55 (obecnie 3152/142), 3152/143, 3152/144,	D	R - tereny rolnicze, ZL - tereny lasów i zadrzewień KDW - drogi wewnętrzne MN - tereny zabudowy mieszkaniowej jednorodzinnej	M1 - mieszkaniowe... R2 - rolnicze bez zabudowy R1 - rolnicze z zabudową zagrodową i agroturystyczną	na tereny zabudowy usługowej oraz mieszkaniowej wielorodzinnej	TAK
108	dz. o nr : 118/3, 117/11, 5541/1, 5541/2	K	R - tereny rolnicze, MN - tereny zabudowy mieszkaniowej jednorodzinnej	R1 - rolnicze z zabudową zagrodową i agroturystyczną	na tereny zabudowy agroturystycznej.	NIE
109	dz. nr 1063/11	D	ZL - tereny lasów i zadrzewień	M1 - mieszkaniowe... R2 - rolnicze bez zabudowy	na tereny zabudowy mieszkaniowej jednorodzinnej	TAK
110	dz. nr 128/7	G	R - tereny rolnicze,	M2 - mieszkaniowe...	na tereny zabudowy mieszkalnej jednorodzinnej /wielorodzinnej	NIE
111	dz. nr 3510/2	Ł	ZL - tereny lasów i zadrzewień	Z1 - leśne R1 - rolnicze z zabudową zagrodową i agroturystyczną	na tereny zabudowy mieszkalnej jednorodzinnej	TAK
112	dz. o nr: 4010/336 i 4010/337	N	ZP - tereny zieleni urządzonej KP - tereny ciągów pieszych	U3 - sportowo-rekreacyjne	tereny zabudowy mieszkaniowej jednorodzinnej	TAK
113	dz. nr 4070/95	D	ZL - tereny lasów i zadrzewień R - tereny rolnicze,	R2 - rolnicze bez zabudowy Z1 - leśne	na tereny zabudowy mieszkalnej jednorodzinnej	TAK

114	dz. o nr 116/30	J	R - tereny rolnicze,	R1 - rolnicze z zabudową zagrodową i agroturystyczną	na tereny zabudowy mieszkalnej jednorodzinnej	TAK
115	dz. o nr: 1605/1	B	ZL- tereny lasów i zadrzewień WS- tereny wód powierzchniowych śródlądowych	M1 - mieszkaniowe...	tereny zabudowy mieszkaniowej + wykreślenie obiektu zabytkowego	NIE
116	dz. o nr: 3174/1, 3173/3	N	RM - tereny zabudowy zagrodowej i agroturystycznej,	R1 - rolnicze z zabudową zagrodową i agroturystyczną	na tereny zabudowy mieszkalnej jednorodzinnej	TAK
117	dz. nr 4582/6	J	ZL- tereny lasów i zadrzewień R - tereny rolnicze,	R1 - rolnicze z zabudową zagrodową i agroturystyczną Z1 - leśne	na tereny budowlane	TAK
118	dz. nr 1594/1	C	R - tereny rolnicze,	R1 - rolnicze z zabudową zagrodową i agroturystyczną	tereny zabudowy zagrodowej i agroturystycznej	NIE
119	dz. o nr 2687/1	K	RM - tereny zabudowy zagrodowej i agroturystycznej, MN - tereny zabudowy mieszkaniowej jednorodzinnej R - tereny rolnicze,	R1 - rolnicze z zabudową zagrodową i agroturystyczną	tereny zabudowy mieszkaniowej jednorodzinnej	TAK
120	dz. o nr 1101/91	H	MN - tereny zabudowy mieszkaniowej jednorodzinnej R - tereny rolnicze,	Z1 - leśne M1 - mieszkaniowe...	tereny zabudowy mieszkaniowej jednorodzinnej (MN1) oraz zmiany zapisów planu dotyczących odległości budynków od granic lasów	TAK
121	części dz. nr 210/32	N	R - tereny rolnicze,	R1 - rolnicze z zabudową zagrodową i agroturystyczną	na tereny zabudowy	TAK
122	dz. nr 4572/2	A+B C +E D H	m.in. ZL - tereny lasów i zadrzewień	przebudowa sieci gazowej wysokiego ciśnienia m.in.. Zmniejszenie stref ochronnych z 30 m na 6m, zmiana przebiegu trasy	sieci infrastruktury technicznej - inwestycja celu publicznego	TAK

				co wymaga również zmiany studium		
123 .	dz. nr 3541/2	G	MN - tereny zabudowy mieszkaniowej jednorodzinnej ZL - tereny lasów i zadrzewień	U4 - zespołów domów wczasowych i pensjonatów M2 - mieszkaniowe...	część działki (ok. 140 m) tereny zabudowy mieszkaniowej jednorodzinnej	NIE
124 .	części dz. nr 3654/1	Ł	MN - tereny zabudowy mieszkaniowej jednorodzinnej ZŁ - tereny łąk i pastwisk,	Z1 - leśne M1 - mieszkaniowe...	tereny zabudowy mieszkaniowej jednorodzinnej	TAK
125 .	dz. nr 1707/7	C	ZL - tereny lasów i zadrzewień R - tereny rolnicze,	U3 - sportowo-rekreacyjne Z1 - leśne	tereny budowlane	NIE
126 .	dz. nr 116/31	D	ZL - tereny lasów i zadrzewień	R2 - rolnicze bez zabudowy Z1 - leśne	tereny zabudowy mieszkaniowej jednorodzinnej	TAK
127 .	dz. nr 4627/180	O	R - tereny rolnicze,	Z1 - leśne Z2 - polan leśnych	tereny zabudowy mieszkaniowej jednorodzinnej	TAK
128 .	dz. nr 288/70 i 288/71	H	MN - tereny zabudowy mieszkaniowej jednorodzinnej ZL - tereny lasów i zadrzewień	M1 - mieszkaniowe...	tereny zabudowy mieszkaniowej jednorodzinnej z działalnością turystyczną	NIE
129 .	dz. nr 1998/30	C	ZL – tereny lasów i zadrzewień R – tereny rolnicze	U3 – sportowo - rekreacyjne Z1 – leśne	tereny sportowo-rekreacyjne z zabudową kubaturową	TAK
130 .	dz. nr 1707/97	H	R – tereny rolnicze	Z1 – leśne”;	tereny zabudowy mieszkaniowej jednorodzinnej	TAK
131 .	dz. nr 3774/3	Ł	R – tereny rolnicze RM – tereny zabudowy zagrodowej i agroturystycznej”	R1 – rolnicze z zabudową zagrodową i agroturystyczną	tereny zabudowy mieszkaniowej.	TAK

132	dz. nr 3903/4	G	R– tereny rolnicze	M2 – mieszkaniowe usytuowanie na terenach powyżej 550 m n.p.m.”;	tereny zabudowy mieszkaniowej jednorodzinnej	NIE
133	dz. nr 3903/4	G	R– tereny rolnicze	M2 – mieszkaniowe usytuowanie na terenach powyżej 550 m n.p.m.”;	tereny zabudowy mieszkaniowej jednorodzinnej	NIE
134	dz. nr 4070/174	N	US2 – tereny sportu i rekreacji z budowlami i urządzeniami sportowo- rekreacyjnymi ZL – tereny lasów i zadrzewień	U3 – sportowo- rekreacyjne	na tereny zabudowy mieszkaniowej	TAK
135	dz. nr 4249/53	N	Zł – tereny łąk i pastwisk	Z4 – tereny dolin rzek i potoków	tereny zabudowy mieszkaniowej jednorodzinnej	TAK
136	dz. nr 2632/195, 2632/197	C	ZL – tereny lasów i zadrzewień; R – tereny rolnicze	Z1 – leśne; R1 – rolnicze z zabudową zagrodową i agroturystyczną	tereny zabudowy pensjonatowej , hotelowej	TAK
137	dz. nr 4788/11	O	R – tereny rolnicze ZL – tereny lasów i zadrzewień	M2 – mieszkaniowe usytuowanie na terenach powyżej 550 m n.p.m. Z1 – leśne RZ – rolnicze bez zabudowy	tereny zabudowy mieszkaniowej	TAK
138	części dz. o nr: 4349/234 i 4349/349	N		Z1 - leśne	tereny zabudowy mieszkaniowej	TAK
139	części dz. nr 1707/264	H	ZL – tereny lasów i zadrzewień Zł - tereny łąk i pastwisk KDW – tereny dróg wewnętrznych	R1 – rolnicze z zabudową zagrodową i agroturystyczną U3 – sportowo- rekreacyjne	tereny budowlane	TAK
140	części dz. nr 3780/9	Ł	R– tereny rolnicze	R1 – rolnicze z zabudową zagrodową i agroturystyczną ;	tereny zabudowy mieszkaniowej jednorodzinnej (MN)	TAK

141	części dz. nr 4010/340	Ł	ZL - tereny lasów RM - tereny zabudowy zagrodowej i agroturystycznej R - tereny rolnicze	R1 – rolnicze z zabudową zagrodową i agroturystyczną M1 – mieszkaniowe usytuowanie na terenach powyżej 550 m n.p.m.”;	tereny zabudowy mieszkaniowej jednorodzinnej	NIE
142	dz. o nr: 1641/4 i 1631/2	I	R – tereny rolnicze	R1 – rolnicze z zabudową zagrodową i agroturystyczną	tereny zabudowy zagrodowej i agroturystycznej	TAK
143	dz. nr 4626/17	O	ZL - tereny lasów R - tereny rolnicze	Z1 - leśne Z2 – polan leśnych	tereny zabudowy zagrodowej	TAK
144	dz. nr 4564/9	N	ZL - tereny lasów	Z1 - leśne	tereny zabudowy mieszkaniowej jednorodzinnej	TAK
145	dz. nr 1045/5	K	R – tereny rolnicze	R1 – rolnicze z zabudową zagrodową i agroturystyczną	tereny zabudowy zagrodowej lub budowlane	TAK
146	dz. o nr: 4010/344 i 3791/5	Ł	ZL – tereny lasów i zadrzewień R – tereny rolnicze	Z1 – leśne	tereny zabudowy zagrodowej i agroturystycznej	TAK
147	1052/2	K	MP - tereny domów wczasowych i pensjonatów	R1 – rolnicze z zabudową zagrodową i agroturystyczną	tereny zabudowy mieszkaniowej jednorodzinnej	NIE
148	3646/45	M	US2 – tereny sportu i rekreacji z budynkami i urządzeniami sportowo-rekreacyjnymi	U3 - sportowo-rekreacyjne	tereny sportowo rekreacyjne z możliwością zabudowy	NIE
149	4441/33	N	R - tereny rolnicze	R1 - rolnicze z zabudową zagrodową i agroturystyczną	tereny zabudowy mieszkaniowej	TAK
150	2836/15, 2836/16, 2836/17, 2836/10, 2836/9, 2836/12	C	MP - tereny domów wczasowych i pensjonatów	U4 - zespołów domów wczasowych i pensjonatów	tereny zabudowy mieszkaniowej jednorodzinnej	TAK

151	1950/1, 1946, 1948, 1947	C	US 2 - tereny sportu i rekreacji z budowlami i urządzeniami sportowo-rekreacyjnymi ZL – tereny lasów i zadrzewień	U3 - sportowo-rekreacyjne	tereny sportu i rekreacji z zabudową kubaruową	NIE
152	1550/137	J	ZL – tereny lasów i zadrzewień	Z1 - leśne Z2 - polan leśnych	tereny rekreacyjne	TAK
153	3123/11	A	R- tereny rolnicze	U2 - zespoły usługowe	tereny budowlane pod działalność usługową	NIE
154	2632/184	C	R – tereny rolnicze	R1 - rolnicze z zabudową zagrodową i agroturystyczną Z1 - leśne	tereny zabudowy zagrodowej i agroturystycznej	NIE
155	4334/8, 4334/11, 4334/13, 4334/14	N	R – tereny rolnicze	R1 - rolnicze z zabudową zagrodową i agroturystyczną	tereny zabudowy zagrodowej i agroturystycznej	NIE
156	840/5	K L	RM – tereny zabudowy zagrodowej i agroturystyczne R – tereny rolnicze	R1 - rolnicze z zabudową zagrodową i agroturystyczną Z1 - leśne	tereny zabudowy mieszkaniowej jednorodzinnej	TAK
157	4010/321- w części objętej wnioskiem	Ł G	ZL – tereny lasów i zadrzewień R- tereny rolnicze MN2 – tereny zabudowy mieszkaniowej jednorodzinnej	M2 - mieszkaniowe R1 - rolnicze z zabudową zagrodową i agroturystyczną Z1 - leśne	tereny zabudowy mieszkaniowej	TAK
158	4841/2, 4907/4	O	4841/2: MN2 -tereny zabudowy mieszkaniowej jednorodzinnej; 4907/4: MP- tereny domów wczasowych i pensjonatów KDX- tereny komunikacji, w tym drogi pieszo jezdne	M2 - mieszkaniowe, U4 - zespołów domów wczasowych i pensjonatów	tereny zabudowy mieszkaniowej jednorodzinnej oraz likwidacja KDX	TAK
159	3094	A	Zł - tereny łąk i pastwisk	Z2 - polan leśnych	tereny zabudowy mieszkaniowej jednorodzinnej	TAK
160	3646/8	M	R – tereny rolnicze	U3 - sportowo-rekreacyjne	tereny zabudowy	TAK

					mieszkaniowej jednorodzinnej	
161	1707/308, 1707/309 9(w cz. oznaczonej U3)	C	ZL – tereny lasów i zadrzewień	U3 - sportowo- rekreacyjne	sportowo- rekreacyjne	TAK
162	2169/22	C	R – tereny rolnicze	R2- rolnicze bez zabudowy	tereny budowlane	TAK
163	5118/19	O	U - tereny zabudowy usługowej	U4 – zespołów domów wczasowych i pensjonatów M1– mieszkaniowe	tereny zabudowy mieszkaniowej jednorodzinnej	TAK
164	4249/53	N	Zł - tereny łąk i pastwisk	Z4 - dolin rzek i potoków	tereny zabudowy mieszkaniowej jednorodzinnej	TAK
165	4329/13	N	RM – tereny zabudowy zagrodowej i agroturystyczne R – tereny rolnicze	R1- rolnicze z zabudową zagrodową i agroturystyczną	tereny zabudowy zagrodowej i agroturystyczn ej	NIE
166	1414/2	K	RM – tereny zabudowy zagrodowej i agroturystyczne R – tereny rolnicze	R1- rolnicze z zabudową zagrodową i agroturystyczną	tereny zabudowy mieszkaniowej jednorodzinnej	TAK
167	993, 994, 995	K	RM – tereny zabudowy zagrodowej i agroturystyczne ZL – tereny lasów i zadrzewień	R1- rolnicze z zabudową zagrodową i agroturystyczną	tereny budowlane	TAK
168	obszar Stacji Narciarskiej SOSZÓW	C	ZL – tereny lasów i zadrzewień	U3 - sportowo- rekreacyjne	sportowo- rekreacyjne	NIE
169	4627/18	O	R – tereny rolnicze ZL – tereny lasów i zadrzewień	Z1 - leśne Z2 - polan lesnych	tereny łąk i pastwisk / tereny zabudowy zagrodowej i agroturystyczn ej lub tereny budowlane	TAK
170	część dz. 3652/23	Ł	ZL – tereny lasów i zadrzewień Zł- tereny łąk i pastwisk MN2 – tereny zabudowy mieszkaniowej jednorodzinnej	Z1 – leśne M1 – mieszkaniowe	tereny zabudowy mieszkaniowej jednorodzinnej	TAK

171	152/1, 148	D	R – tereny rolnicze ZL – tereny lasów i zadrzewień	R2- rolnicze bez zabudowy	tereny budowlane	TAK
172	5325/4	O	ZL – tereny lasów i zadrzewień R - tereny rolnicze MN2 – tereny zabudowy mieszkaniowej jednorodzinnej KDX - tereny komunikacji, w tym drogi pieszo- jezdne	Z1 - leśne Z2 - polan lesnych	tereny zabudowy mieszkaniowej jednorodzinnej	TAK
173	2863/49	C	ZL - tereny lasów i zadrzewień	M1- mieszkaniowe	tereny zabudowy mieszkaniowej wielorodzinnej , agroturystyczn ej oraz usługowej	TAK
174	cz. dz. 2632/260	C	RM – tereny zabudowy zagrodowej i agroturystyczne R – tereny rolnicze	Z1 - leśne R1- rolnicze z zabudową zagrodową i agroturystyczną	tereny zabudowy zagrodowej i agroturystyczn ej	NIE
175	4421/13	N	ZL - tereny lasów i zadrzewień	R1- rolnicze z zabudową zagrodową i agroturystyczną	tereny budowlane	TAK
176	5312/399	O	R-tereny rolnicze	Z1 - leśne	tereny zabudowy mieszkaniowej jednorodzinnej	TAK
177	116/39	D	ZL – tereny lasów i zadrzewień R – tereny rolnicze	Z1 – leśne, R2 – rolnicze bez zabudowy M1 – mieszkaniowe	tereny zabudowy mieszkaniowej jednorodzinnej	TAK
178	część 3552/20	G	Ł MN2 – tereny zabudowy mieszkaniowej jednorodzinnej RM – tereny zabudowy zagrodowej i agroturystycznej	R1- rolnicze z zabudową zagrodową i agroturystyczn ą	tereny zabudowy mieszkaniowej jednorodzinnej	TAK

179	3552/23, 3552/21	G	vdz. nr 3552/23 : MN2 – tereny zabudowy mieszkaniowej jednorodzinnej RM – tereny zabudowy zagrodowej i agroturystycznej, dz. nr 3552/21: RM – tereny zabudowy zagrodowej i agroturystycznej;	R1- rolnicze z zabudową zagrodową i agroturystyczn ą	tereny zabudowy mieszkaniowej jednorodzinnej	TAK
180	część dz. 99/23	D	MN1 – tereny zabudowy mieszkaniowej jednorodzinnej ZL – tereny lasów i zadrzewień	M1 – mieszkaniowe	tereny zabudowy mieszkaniowej jednorodzinnej	NIE
181	części terenu dz. nr 1707/237	I	RM – tereny zabudowy zagrodowej i agroturystyczne R – tereny rolnicze	R1- rolnicze z zabudową zagrodową i agroturystyczną M2 – mieszkaniowe	tereny zabudowy mieszkaniowej jednorodzinnej	NIE
182	4476/452	N	MN2 – tereny zabudowy mieszkaniowej jednorodzinnej	M2 – mieszkaniowe	zmiany zapisów planu dotyczących odległości budynków od granic lasów	TAK
183	1158	K	R – tereny rolnicze	Z2 - polan leśnych, Z1 - leśne	tereny zabudowy agroturystyczn ej	TAK
184	5312/281, 5312/285	O	R – tereny rolnicze	5312/281: Z2 - polan leśnych Z1 - leśne Z1 - leśne, 5312/281: Z2 - polan leśnych Z1 - leśne Z1 - leśne	tereny zabudowy mieszkaniowej jednorodzinnej	
185	196/15	E		U1 – usługowe zlokalizowane w centrum miasta	zmiany zapisów mpzp odnośnie wysokości budynków	NIE
186	1446/262	J	ZL – tereny lasów i zadrzewień	M2– mieszkaniowe U3 – sportowo – rekreacyjne	tereny zabudowy mieszkaniowej jednorodzinnej	NIE

187	80/2 i 80/3	B	<ul style="list-style-type: none"> dz. nr 80/2 : R – tereny rolnicze ZL – tereny lasów i zadrzewień dz. nr 80/3: R – tereny rolnicze RM – tereny zabudowy zagrodowej i agroturystycznej KDX - tereny komunikacji, w tym drogi pieszo-jezdne; 	Z1 - leśne R 1 – rolnicze z zabudową zagrodową i agroturystyczną	tereny zabudowy mieszkaniowej jednorodzinnej	TAK
188	290/42, 290/40 290/22,290/33	H	ZL – tereny lasów i zadrzewień KDW - tereny komunikacji, w tym drogi wewnętrzne”	Z4 - dolin rzek i potoków	tereny budowlane	TAK
189	1707/210, 1751/1	H	ZL – tereny lasów i zadrzewień R – tereny rolnicze” RM – tereny zabudowy zagrodowej i agroturystycznej	R1 – rolnicze z zabudową zagrodową i agroturystyczną Z1 - leśne	tereny zabudowy	TAK

Z powyższego zestawienia jednoznacznie wynika, że zdecydowana większość wniosków wymaga wcześniejszej zmiany studium.

W okresie sprawozdawczym Gmina prowadziła gospodarkę nieruchomościami. W ramach tych działań były zbywane oraz nabywane nieruchomości na podstawie różnych tytułów, a także ustanawiane służebności. Szczegółowe zestawienie w tym zakresie przedstawia poniższa tabela nr 2 (zbycie nieruchomości), tabela nr 3 (nabycie nieruchomości - kolorami odróżniono podstawę prawną nabycia) oraz tabela nr 4 (służebności na gruntach gminnych).

Tabela nr 2 (zbycie nieruchomości)

lp.	data	nr działki	pow. w ha	cel zbycia	forma zbycia
1.	27.07.2021	2369/14	0.0332	Przeznaczenie do zbycia w ramach zamiany nieruchomości w Wiśle Jaworniku	Umowa notarialna – zamiana nieruchomości
2.	22.12.2021	5646/11 5203/23	0.0053 0.0166	Przeznaczenie do zbycia w ramach zamiany nieruchomości w Wiśle os. Bajcary	Umowa notarialna – zamiana nieruchomości

3.	30.12.2021	3157/12	1.6003	Sprzedaż nieruchomości na rzecz użytkownika wieczystego	Umowa notarialna – sprzedaż bezprzetargowa
----	------------	----------------	--------	---	--

Tabela nr 3 (nabycie nieruchomości)

lp.	data	nr działki	pow. w ha	cel nabycia	forma nabycia
1.	15.01.2021	3552/76	0.0111	Droga dojazdowa	Decyzja Burmistrza Miasta (art.98)
2.	11.03.2021	4927/11	0.4613	ul. Nad Zaporą	Decyzja Wojewody Śląskiego (art.17a)
3.	23.03.2021	3916/26	0.0342	Droga publiczna Jarzębata	Umowa notarialna sprzedaż
4.	08.04.2021	210	0.0400	ul. Tokarnia wraz z terenem przyległym	Decyzja Wojewody Śląskiego (art.17a)
5.	08.04.2021	211	0.0870	ul. Tokarnia wraz z przyległym terenem	Decyzja Wojewody Śląskiego (art.17a)
6.	18.05.2021	3916/98	0.0014	Droga publiczna Jarzębata	Decyzja Burmistrza Miasta Wisła (art.98)
7.	26.05.2021	2858/27	0.0795	Droga dojazdowa	Umowa notarialna sprzedaż
8.	26.05.2021	2862/71	0.1382	Droga publiczna ul. Brzozowa	Umowa notarialna sprzedaż
9.	21.06.2021	5666/13	0.0805	Fragment terenu w obrębie tartaku Malinka	Decyzja Wojewody Śląskiego (art.17a)
10.	21.06.2021	4208/2	0.0175	Fragment terenu w obrębie tartaku Malinka	Decyzja Wojewody Śląskiego (art.17a)
11.	29.06.2021	3916/95	0.0161	Droga publiczna Jarzębata	Decyzja Burmistrza Miasta Wisła (art.98)
12.	27.07.2021	4533/23 4533/25 4533/28 4533/29 4533/31 4533/32 4554/12 4564/10 4564/11	0.1012 0.0074 0.0069 0.0264 0.0502 0.0766 0.0063 0.0039 0,0274	Droga publiczna ul. Rastoki wraz z dojazdami do nieruchomości	Decyzja Wojewody Śląskiego (art.17a)

13.	27.07.2021	5800/8	0.3439	Fragment terenu tzw. dawnej Młynówki	Decyzja Wojewody Śląskiego (art.17a)
14.	28.07.2021	2357	0.0085	Pobocze ul. Jawornik	Umowa notarialna zamiana
15.	28.07.2021	2364/21 2364/32	0.0031 0.0039	Pobocze ul.Jodłowa	Umowa notarialna zamiana
16.	28.07.2021	udział ½ 2356 2364/1 2364/14 5511/1 5511/3	0.0524 0.0322 0.0652 0.0675 0.0193	ul. Jawornik, ul. Jodłowa, ul. Wrzosowa	Umowa notarialna zamiana
17.	28.07.2021	udział 1/16 5496 2328/1	0.2309 0.1020	ul. Pod Beskidek	Umowa notarialna zamiana
18.	23.08.2021	55/12 51/2	0.0233 0.0206	ul. Lipowa	Decyzja Wojewody Śląskiego (art.17a)
19.	23.08.2021	55/27	0.0354	Fragment zielenca przy ul. 1 Maja	Decyzja Wojewody Śląskiego (art.17a)
20.	24.08.2021	231/33	0.0013	Fragment dojścia do kładki na rzece Wiśle	Umowa notarialna sprzedaż
21.	19.10.2021	342/21	0.0443	Droga publiczna ul. Ochorowicza	Umowa notarialna darowizna
22.	20.10.2021	223/29	0.0255	Droga publiczna ul. Sosnowa	Decyzja Burmistrza Miasta (art. 98)
23.	30.11.2021	udział 3/5 223/16	0.0209	Droga publiczna ul. Sosnowa	Umowa notarialna sprzedaż
24.	02.12.2021	99/17 104/11	0.0066 0.0008	Droga publiczna ul. Towarowa	Decyzja Wojewody Śląskiego (art.73)
25.	02.12.2021	2728/21 2728/23 2728/26	0.0269 0.0104 0,0363	Droga publiczna ul. Cicha	Decyzja Wojewody Śląskiego (art.73)
26.	02.12.2021	4462/93	0.0230	Droga publiczna Sadowy	Decyzja Wojewody Śląskiego (art.73)
27.	14.12.2021	6193/2 1337/4 1333/5 1345/2	0.0060 0.0097 0.0018 0.0098	Droga publiczna ul. Kręta	Decyzja Burmistrza Miasta Ustroń (art.98)
28.	23.12.2021	5201/25 5203/17	0.0035 0.0048	Fragment dojścia do ścieżki na Cieńków	Umowa notarialna zamiana

		5203/21	0,0021		
29.	30.12.2021	2728/29	0.0159	Droga publiczna ul. Cicha	Decyzja Wojewody Śląskiego (art. 73)

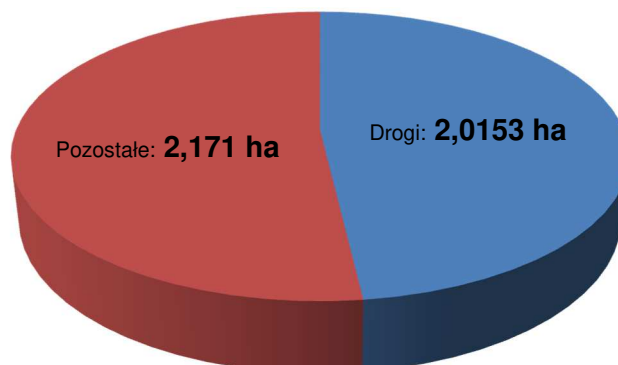
Tabela nr 4 (służebności na gruntach gminnych)

lp.	data	nr działki	Opłata za ustanowienie służebności	cel obciążenia	forma
1.	25.05.2021	2858/15 2858/22	7380,00 PLN	Dostęp nieruchomości do drogi publicznej	Umowa notarialna – ustanowienia służebności
2.	25.05.2021	4070/29	330,00 PLN	Dostęp nieruchomości do drogi publicznej	Umowa notarialna – ustanowienia służebności
3.	30.12.2021	5677	1020,90	Dostęp nieruchomości do drogi publicznej	Umowa notarialna – ustanowienia służebności

Zbycie/Nabycie nieruchomości 2021



Cel nabycia nieruchomości 2021 (ha)



Analizując powyższe należy stwierdzić, że znacząca część działań podejmowanych w zakresie gospodarowania nieruchomościami dotyczyła regulacji prawnej dróg.

Rok 2021 był kolejnym rekordowym pod względem zainteresowania nabywaniem nieruchomości na terenie Wisły. W roku tym bowiem wpłynęło do Urzędu Miejskiego aż 936 aktów notarialnych zakupu nieruchomości. Ponadto wpłynęło 59 decyzji Starosty Cieszyńskiego zatwierdzających projekt budowlany i udzielających pozwolenia na budowę. O zainteresowaniu inwestorów inwestowaniem w Wiśle świadczy również liczba wniosków o wydanie wypisów i wyrysów z planów zagospodarowania przestrzennego, których w roku 2021 złożono 583.

Inwestycje, w tym inwestycje w infrastrukturę

Rok 2021 był drugim rokiem „pandemicznym”, co powodowało pewne obawy o możliwości realizacji zamierzonych zadań. Niemniej jednak plan, z niewielkimi korektami, udało się zrealizować. W tabeli nr 5 ujęte zostały zadania realizowane w okresie roku 2021.

Tabela nr 5 (inwestycje)

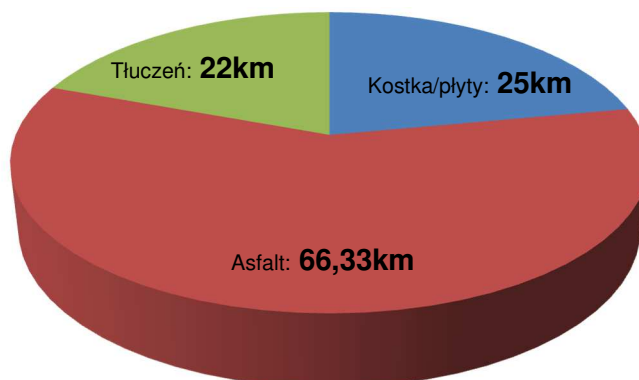
<i>Lp.</i>	<i>Okres realizacji</i>	<i>Tytuł projektu</i>	<i>Stan realizacji</i>	<i>Koszt całkowity (PLN)</i>	<i>Wysokość dofinansowania (PLN)</i>	<i>Źródło finansowania</i>
1	2019-2024	Śląsk Cieszyński - wspólna historia drewna, żelaza i ludzi	Roboty budowlane nie zostały jeszcze rozpoczęte.	3.531.336,37 € w tym dla Gmina Wisła: 1.913.987,27 €	1.182.529,19 € (tylko Gmina Wisła) 1.904.500,00 PLN	INTERREG V-A: CZ – PL RFIL gminy górskie
2	2021	Budowa wolnostojącego budynku oraz posadowienie obiektu modułowego pełniących funkcję zaplecza Centrum Edukacji Ekologicznej w Wiśle	Inwestycja zakończona	912.622,90 PLN	849.279,87 PLN	Śląski Pakiet dla Turystyki

3	2021	Przebudowa kładki na rzece Wiśle w Parku Kopczyńskiego	Inwestycja zakończona	765.429,00 PLN	714.630,00 PLN	Śląski Pakiet dla Turystyki
4	2021	Budowa parkingu w obrębie kompleksu Jonidło – etap II	Inwestycja zakończona	436.090,13 PLN	436.090,13 PLN	Śląski Pakiet dla Turystyki
5	2021	Modernizacja drogi gminnej ul. Kadłubowa	Inwestycja zakończona.	46.838,67 PLN	-	Gmina Wisła
6	2021	Modernizacja drogi gminnej ul. Niemca	Inwestycja zakończona.	105.161,33 PLN	-	Gmina Wisła
7	2021	Modernizacja drogi gminnej os.Kozińce	Inwestycja zakończona	174.549,82 PLN	-	Gmina Wisła
8	2021	Modernizacja drogi gminnej ul.Torfowa	Inwestycja zakończona	285.639,02 PLN	-	Gmina Wisła
9	2021	Wisła - Jablunkov: pieszo-rowerowa turystyka bez granic - etap III (tablice z brązu w deptaku ul. 1 Maja w ramach)	Inwestycja zakończona	151.665,15 PLN	19.149,84 Euro	Fundusz Mikroprojektów Programu INTERREG V-A: CZ-PL
10	2021	Modernizacja budynku Urzędu Miejskiego	Inwestycja zakończona	299.390,03 PLN	-	Gmina Wisła
11	2019-2021	Wisła - Jablunkov: pieszo-rowerowa turystyka bez granic - etap II (pole do discgolfa)	Inwestycja zakończona	91.293,85 PLN	14.686,53 Euro	Fundusz Mikroprojektów Programu INTERREG V-A: CZ-PL

W tym miejscu trzeba także wspomnieć o inwestycji – modernizacji wiślańskich basenów, która została ukończona w 2021 r. Inwestycja ta nie była bezpośrednio realizowana przez Miasto Wisła, tylko przez spółkę Baseny Wisła sp. z .o. o., ale jej koszty pośrednio ponoszone są z budżetu Miasta. Baseny zostały otwarte na rozpoczęcie wakacji 2021 r.

Inwestycje w infrastrukturę drogową są bardzo ważne z punktu widzenia rozwoju gospodarczego Miasta. Sieć dróg gminnych względem roku 2020 nie uległa zmianie. Miasto Wisła posiada sieć dróg gminnych o łącznej długości **113,33 km**, z czego 66,33 km. to drogi o nawierzchni asfaltowej, 25 km. to drogi o nawierzchni z kostki/plyty oraz 22 km. o nawierzchni tłuczniowej.

Drogi gminne asfalt-kostka/plyty-tłuczeń (2021 r.)



Miasto, na podstawie stosownych porozumień, administruje także 13 drogami powiatowymi, których łączna długość wynosi **22,090 km**. Na terenie Miasta znajdują się dwie drogi wojewódzkie, którymi administruje Zarząd Dróg Wojewódzkich w Katowicach. Ich łączna długość wynosi **24,5 km**. W granicach Miasta znajduje się aż **79 obiektów mostowych**, z czego: 12 w ciągu dróg wojewódzkich, 22 w ciągu dróg powiatowych oraz 45 w ciągu dróg gminnych. Ogólna liczba przejazdów kolejowych na terenie Miasta wynosi 11, w tym na drogach wojewódzkich 2, na drogach gminnych 8 i na drogach wewnętrznych niebędących własnością Gminy – 1.

W 2021 r. wykonywane były **remonty cząstkowe dróg gminnych**, w ramach których wykonano m.in. uzupełnienie ubytków, pęknięć nawierzchni, większych łat i nakładek asfaltowych, obsypanie poboczy, czyszczenie mechaniczne, itp. na następujących drogach:

- ul. Spacerowa za kwotę 2 198,62 zł.,
- ul. Milkowska za kwotę 1 420,65 zł.,
- oś. Górne Głębcze za kwotę 1 968,62 zł.,
- ul. Kiczeroska za kwotę 555,16 zł.
- oś. Kozinice za kwotę 4 552,09 zł.,
- ul. Głębcze za kwotę 24 032,27 zł.,
- oś. Górne Głębcze za kwotę 22 219,41 zł.,
- ul. Brzegowa za kwotę 48 642,89 zł.,
- ul. Krzywa za kwotę 14 985,06 zł.,
- ul. Sportowa za kwotę 6 106,96 zł.,
- ul. Fiedorowska za kwotę 26 547,36 zł.,
- oś. Skolnity za kwotę 46 178,04 zł.
- ul. Gościejów za kwotę 63 067,96 zł.,
- ul. Nowa za kwotę 70 025,56 zł.,
- ul. Zielona za kwotę 3 017,19 zł.,
- ul. Ogródkowa za kwotę 25 817,84 zł.,
- ul. Kuriatty za kwotę 4 383,72 zł.,
- ul. Bulwar Słoneczny za kwotę 19 227,56 zł.,
- oś. Jarzębata za kwotę 25 347,86 zł.,
- ul. Koszarzyska za kwotę 33 325,00 zł.

Natomiast na **drogach powiatowych** w ramach remontów cząstkowych wykonano m.in.

- ul. Turystyczna za kwotę 4 410,78 zł.,
- ul. Zameczek za kwotę 35 989,80 zł.

W roku sprawozdawczym wykonano również prace polegające na wypełnianiu asfaltem przestrzeni pomiędzy płytami na następujących drogach:

- ul. Kiczeroska na odcinku 177 mb. za kwotę 10 293,32 zł.,

- ul. Wańkowska na odcinku 142 mb. za kwotę 8 243,95 zł.,
- ul. Kuriatty na odcinku 82,5 mb. za kwotę 4 609,65 zł.,
- oś. Skolnity na odcinku 103 mb za kwotę 5 719,24 zł.,
- ul. Koszarzyska na odcinku 47 mb za kwotę 2 592,20 zł.,
- ul. Cieńkowska na odcinku 75,8 mb za kwotę 4 807,04 zł.,
- ul. Milkowska na odcinku 143,20 mb za kwotę 8 521,17 zł.,
- oś. Tokarnia na odcinku 80 mb za kwotę 4 992,82 zł.,

Tabela nr 6 przedstawia ogólną informację z zakresu realizacji modernizacji dróg wytypowanych przez Radę Miasta do realizacji w latach 2019 – 2022.

Tabela nr 6

L.p.	Nazwa ulicy	Planowana długość	Opis
CENTRUM			
1	Stalmacha	200	-
2	Miła	200	Zrealizowane w 2022 r.
3	Gimnazjalna	200	-
4	Strażacka	400	Planowana do realizacji w 2022 r.
OBŁAZIEC			
1	Letnia	200	Planowane do realizacji w 2022 r.
2	Dębowa	200	Planowane do realizacji w 2022 r. w ramach projektu realizacji trasy rowerowej
3	Bulwar Słoneczny	50	Zrealizowane w 2021 r.
4	Przylesie	30	Planowane do realizacji w 2022 r.
JAWORNIK			
1	Niemca	350	Zrealizowane w 2021 r.
2	Nowa	640	Zrealizowane w 2021 r. na odcinku 120 m. Do realizacji pozostał odcinek o długości 520 m
3	Polna	700	Zrealizowane w 2020 r.
4	Cieślarów	500	-
GŁĘBCE			
1	Os. Kozinice	400	Zrealizowane w 2021 r.
2	Spokojna	600	Zrealizowane w 2020 r. na odcinku 451 m. Do realizacji pozostał odcinek o długości 149 m.
3	Kasztanowa	350	-

4	Dworcowa	300	Zrealizowane w 2020 r.
MALINKA			
1	Fiedorowska	700	-
2	Kadłubowa	200	Zrealizowane w 2021 r.
3	Stryczków	100	-
4	Malinczanów	150	Zrealizowane w 2020 r.
CZARNE			
1	Czupel	300	-
2	Nowina	260	Zrealizowane w 2020 r.
3	Jelenia	100	Zrealizowane w 2020 r.
4	Skalna (od Borowiny)	100	-
NOWA OSADA			
1	Na Stoku i Do Potoku	100	-
2	Boczny Gościejów (Do Ćwikła)	150	Zrealizowane w 2021 r.
3	Os. Uścienków	100	-
4	Os. Wróblonki	100	-

Przy okazji zagadnień związanych z remontami dróg należy także podkreślić, że w roku 2021 zakończyła się kosztująca ok. 100 mln. zł. modernizacja drogi wojewódzkiej DW 941. Trwający prawie trzy lata remont gruntownie przeobraził główną arterię Miasta. Dodatkowo, przy okazji otwarcia wyremontowanej drogi, władze Województwa Śląskiego zapowiedziały rozpoczęcie projektowania drugiej nitki omijającej dwa przejazdy kolejowe, co niewątpliwie poprawi płynność komunikacji.

W 2021 r. został wyłoniony wykonawca dla modernizacji ostatniego fragmentu drogi powiatowej – ul. Czarne. Zadanie miało zostać zrealizowane w okresie do połowy grudnia 2021 r., jednak z uwagi na warunki atmosferyczne wykonawca zadanie zrealizował w maju 2022 r. Tym samym ul. Czarne została zmodernizowana na całej długości, a końcowy całkowity koszt tych prac wyniósł ponad 22 mln. zł. z czego z budżetu Miasta wyasygnowana została kwota ponad 4 mln. zł.

Remontami dróg, w tym także w zakresie dróg gminnych wytypowanych w planie modernizacji na lata 2019 – 2022, zajmowała się Komisja Gospodarki Komunalnej, Przestrzegania Prawa i Porządku Publicznego, Ochrony Środowiska, Leśnictwa i Rolnictwa na posiedzeniu w miesiącu marcu 2022 r.

Materiały z posiedzenia Komisji dostępne są poprzez aplikację eSesja.pl w materiałach na posiedzenie tej Komisji oraz do wglądu w biurze rady.

Bardzo ważną inwestycją w infrastrukturę komunikacyjną jest rozpoczęta w roku 2020 r. i kontynuowana w 2021 r. gruntowna rewitalizacja linii kolejowej. Na terenie Miasta Wisła rewitalizacją objęta jest cała długość tej linii wraz z wiaduktami. Jest to bardzo ważna inwestycja z punktu widzenia Miasta, której realizacja jeszcze bardziej może przyczynić się do podniesienia atrakcyjności transportu kolejowego. Wstępnie zakończenie tej inwestycji planowane było na przełom 2021/2022. Termin ten jednak został przedłużony i aktualnie zakończenie planowane jest w drugiej połowie 2022 r.

W przypadku prywatnych inwestorów rok 2021 był kolejnym, w którym zauważalne było duże zainteresowanie inwestowaniem w Wiśle. Pokazują to też wyżej przedstawiane dane liczbowe w zakresie ilości aktów notarialnych, wniosków o wydanie wypisów i wyrysów z planów, a także wydanych pozwoleń na budowę.

Ochrona Środowiska

Bardzo ważnymi przedsięwzięciami są te, które dotyczą ochrony środowiska. Należy podkreślić, że Miasto Wisła w tym zakresie prowadzi szereg działań, które w znacznej mierze wynikają z przyjętych w tym zakresie programów i strategii. Są to m.in. następujące dokumenty:

- 1) „Program usuwania wyrobów zawierających azbest z terenu Gminy Wisła na lata 2016-2032” – uchwała nr XXXI/417/2017 Rady Miasta Wisła z dnia 29 czerwca 2017 r. ze zmianami,
- 2) Program Ochrony Środowiska dla Miasta Wisła na lata 2018-2021 z perspektywą na lata 2022-2025 – uchwała nr XLII/588/2018 Rady Miasta Wisła z dnia 28 czerwca 2018 r.,
- 3) Założenia do Planu zaopatrzenia w Ciepło, Energię Elektryczną i Paliwa Gazowe dla Miasta Wisła na lata 2018-2032 – uchwała nr XLII/587/2018 Rady Miasta Wisła z dnia 28 czerwca 2018 r.,
- 4) Program ograniczenia niskiej emisji dla Miasta Wisła” – uchwała nr XXXIX/546/2018 Rady Miasta Wisła z dnia 29 marca 2018 r. ze zmianami,
- 5) Plan zrównoważonej mobilności miejskiej dla Gminy Wisła do roku 2025 - uchwała nr XXV/328/2016 Rady Miasta Wisła z dnia 22 grudnia 2016 r.
- 6) Strategia Rozwoju Miasta Wisła do roku 2020, a obecnie już nowa Strategia Rozwoju Miasta Wisła do roku 2030 przyjęta uchwałą Nr XLII/610/2022 Rady Miasta Wisła z dnia 31 marca 2022 r.

Na podstawie uchwały Nr XXXVII/513/2018 Rady Miasta Wisła z dnia 25 stycznia 2018 r. w sprawie udzielania dotacji celowej na dofinansowanie kosztów inwestycji służących ochronie powietrza polegających na wymianie źródeł ciepła w budynkach mieszkalnych (Dz. Urz. Woj. Sl. z 2018 r., poz.

617 ze zm.) w roku 2021 w ramach udzielonej dotacji mieszkańcy wymienili 117 (wzrost o 75% w stosunku do roku poprzedniego) starych nieekologicznych pieców na :

- ✓ 82 piece gazowe
- ✓ 6 pieców na pellet
- ✓ 29 pieców na drewno.

Dotacje były przyznane w formie refundacji części poniesionych kosztów realizacji każdego z zadań, w wysokości 70% kosztów, ale nie więcej niż 7000 zł.

Temat szeroko rozumianej ochrony środowiska był też szczegółowo omawiany przy okazji analizy raportu z realizacji Programu Ochrony Środowiska za lata 2019 – 2021 podczas sesji Rady Miasta w dniu 31 marca 2022 r. W w/w raporcie oprócz powyższych informacji zawarte zostały także inne dane dotyczące realizacji zadań z tego zakresu. Raport dostępny jest pod linkiem: https://wisla.esesja.pl/zalaczniki/171741/raport-z-pos-2019-2021-wisla-tabela-sprawozdawcza-%E2%80%94-calosc-%E2%80%94-kopia-18032022r_1663647.pdf oraz poprzez aplikację eSesja.pl w materiałach na posiedzenie tej sesji oraz do wglądu w biurze rady.

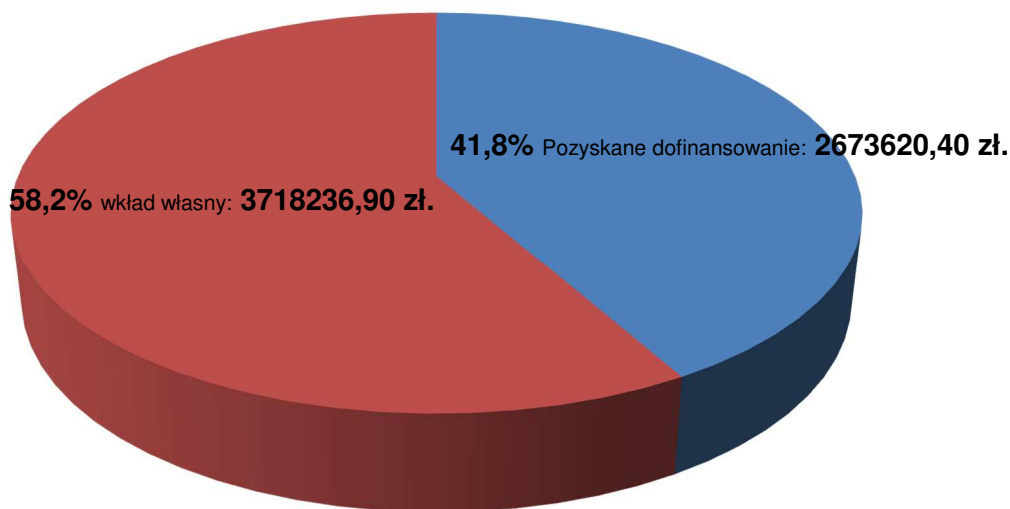
W tabeli nr 7 zestawione zostały informacje na temat podejmowanych działań i realizowanych projektów w okresie roku 2021.

Tabela nr 7 (ochrona środowiska)

<i>Lp.</i>	<i>Okres realizacji</i>	<i>Tytuł projektu</i>	<i>Stan realizacji</i>	<i>Koszt całkowity (PLN)</i>	<i>Wysokość dofinansowania (PLN)</i>	<i>Źródło finansowania</i>
<i>1</i>	2020-2023	Realizacja Programu ograniczenia niskiej emisji na terenie Gminy Wisła w latach 2020-2023	W trakcie realizacji	545.567,86 PLN	545.567,86 PLN	WFOŚiGW
<i>2</i>	2021	Termomodernizacja budynku Urzędu Miejskiego	Inwestycja zakończona	2.810.179,56 PLN	1.035.445,79 PLN	RPO WSL 2014-2020
<i>3</i>	2021	Utylizacja odpadów niebezpiecznych	Zadanie zakończone	262.567,86 PLN	200.000,00 PLN	WFOŚiGW
<i>4</i>	2021	Zakup i montaż przenośnika ślimakowego w oczyszczalni	Zakup zrealizowany	50.430,00 PLN	-	Gmina Wisła
<i>5</i>	2021	Poprawa efektywności energetycznej w komunalnych budynkach mieszkalnych na terenie Gminy Wisła (Ochorowicza, Kasztanowa, Głębcze)	Inwestycja w trakcie realizacji	118.774,30 PLN	83.341,05 PLN	PO IiŚ

Poniższy wykres przedstawia zestawienie środków wydatkowanych na zakończone inwestycje i działania w zakresie ochrony środowiska (tabela nr 5 + tabela nr 7)

Wkład własny/środki pozyskane dla zakończonych w roku 2021 inwestycji i zadań w zakresie ochrony środowiska (tabela nr 5 + tabela nr 7)



Gospodarowanie zasobem mieszkaniowym Gminy

Aktualny zasób mieszkaniowy to 98 lokali komunalnych, z czego 9 przeznaczonych jest na najem socjalny. Lokale usytuowane są w 16 domach wielorodzinnych. Łączna powierzchnia użytkowa lokali mieszkalnych wynosi 4.288,67 m². W centrum Miasta zlokalizowanych jest 5 budynków komunalnych, w Głębcach 7 budynków, w Jaworniku 2 budynki, w Malince 1 budynek, w Czarnem 1 budynek. Przeciętny wiek budynków, w których znajdują się lokale komunalne wynosi ok. 70 lat. Około 60% mieszkań komunalnych znajduje się w budynkach wzniesionych przed II wojną światową. Od 2020 roku miasto posiada mieszkanie chronione w budynku przy ul. Kopydło 53d, którego zarządzaniem zajmuje się Miejski Ośrodek Pomocy Społecznej w Wiśle. W roku 2019 został opracowany Wieloletni program gospodarowania mieszkaniowym zasobem gminy na lata 2019 – 2023 wprowadzony uchwałą Nr VI/91/2019 Rady Miasta Wiśla z dnia 25 kwietnia 2019 r. (Dz. Urz. Woj. Sl. z 2019 r., poz. 3586) Miasto sukcesywnie i w miarę posiadanych możliwości realizuje zadania wynikające z tego programu. W roku 2021 w lokalach komunalnych obok drobnych bieżących remontów, malowania dachu w budynku przy ul. Niemca 4, kapitalnego remontu mieszkania nr 2 w budynku przy ul. Reymonta 2b oraz urządzenia parkingu dla mieszkańców budynku przy ul. Reymonta 2b w Wiśle, rozpoczęto kolejne dwie inwestycje – termomodernizację dwóch budynków mieszkalnych: przy ul. Ochorowicza 29 oraz ul. Głębcze 9. W kolejnych latach planowana jest kontynuacja inwestycji związanych z termomodernizacją budynków. Kwestie gospodarowania zasobem mieszkaniowym gminy były

przedmiotem posiedzenia Komisji Gospodarki Komunalnej, Przestrzegania Prawa i Porządku Publicznego, Ochrony Środowiska, Leśnictwa i Rolnictwa na posiedzeniu w maju 2022 r. (materiały dostępne są poprzez aplikację eSesja pod tym posiedzeniem Komisji oraz do wglądu w biurze rady).

W roku 2021 zostały również opracowane nowe zasady wynajmowania lokali wchodzących w skład mieszkaniowego zasobu Gminy Wisła wprowadzone uchwałą Rady Miasta Wisła Nr XXX/466/2021 z dnia 30 czerwca 2021 r. (Dz. Urz. Woj. Sl. z 2021 r., poz. 4771 ze zm.).

SIM Śląsk Południe sp. z o.o.

Miasto Wisła, za zgodą Rady Miasta wyrażoną uchwałą XXXII/470/2021 z dnia 23 lipca 2021 roku, w dniu 22.10.2021 roku utworzyła, wraz z ośmioma innymi gminami (tj. Bielsko – Biała, Strumień, Czerwionka – Leszczyny, Jastrzębie Zdrój, Kuźnia Raciborska, Rydułtowy, Knurów, Radlin) spółkę w ramach społecznych inicjatyw mieszkaniowych pod firmą SIM Śląsk Południe sp. z o.o. z siedzibą w Bielsku - Białej oraz objęło 60.000 nowych udziałów o wartości nominalnej po 50,00 zł każdy tj. o łącznej wartości nominalnej 3.000.000,00 zł. Środki na objęcie tych udziałów zostały pozyskane ze specjalnego rządowego funduszu mieszkaniowego. Podstawowym celem działalności spółki jest wybudowanie domów mieszkalnych oraz ich eksploatacja na zasadach najmu zgodnie z przepisami dotyczącymi społecznych inicjatyw mieszkaniowych. Z szacunkowych wstępnych wyliczeń wynika, że w Wiśle powstanie 39 lokali mieszkalnych. Budynek wielolokalowy zostanie wybudowany na działce w Głębcach (działka w wieczystym użytkowaniu gminy), która zostanie wniesiona aportem do spółki.

Demografia

Jednym z czynników, który ma znaczący wpływ na przemiany gospodarcze jest demografia. Poniższa tabela nr 8 przedstawia podstawowe dane z zakresu demografii w tym dane meldunkowe, dla porównania, za lata 2018-2021

Tabela nr 8

	2018	2019	2020	2021
Dane z zakresu stanu cywilnego				
Urodzenia	108	111	93	105
- w tym :				
- mężczyźni	48	56	50	46
- kobiety	60	55	43	59
Małżeństwa	86	83	67	77
Zgony	132	125	169	188
- w tym:				
- mężczyźni	79	59	95	102
- kobiety	53	66	74	86

Zameldowania				
Ogółem	377	484	403	625
- na pobyt stały	107	187	302	286
- na pobyt czasowy	270	297	101	250
- w tym cudzoziemcy	110	175	85	89
Wymeldowania				
Ogółem	133	150	164	141
- z pobytu stałego	119	141	152	131
- z pobytu czasowego	14	9	12	10
Ludność				
	2018	2019	2020	2021
Liczba mieszkańców stałych wg stanu na dzień 31.12.	10969	10916	10802	10699
Liczba wyborców wg. stanu na 31.12	9050	8992	8882	8759
- w tym dopisani do rejestru wyborców na wniosek	125	136	145	134
- skreśleni z rejestru wyborców	95	116	114	118

W 2021 roku nastąpił wzrost liczby urodzeń (12 dzieci) w porównaniu z rokiem 2020. Wskaźnik ten po znaczącym spadku odnotowanym w 2020 r. wykazuje tendencję wzrostową zbliżoną do poziomu z 2018 r. Obserwujemy również znaczny wzrost liczby zgonów w stosunku do tych z lat 2018, 2019 i 2020, jednakże sytuacja ta jest niewątpliwie spowodowana zwiększoną umieralnością wywołaną epidemią wirusa SARS-CoV-2 oraz częściowym ograniczeniem dostępności specjalistycznych usług medycznych będących czynnikiem wtórnym wywołanym przez epidemię. Trudności w dostępie do służby zdrowia, a także lęk przed korzystaniem z usług zdrowotnych w obawie przed zakażeniem SARS-CoV-2 powoduje zwiększenie umieralności również osób cierpiących na inne schorzenia. Na podstawie powyższych danych stwierdzić należy, że na terenie Wisły mamy do czynienia z utrzymywaniem się, już od kilku lat, tendencji ujemnego przyrostu naturalnego.

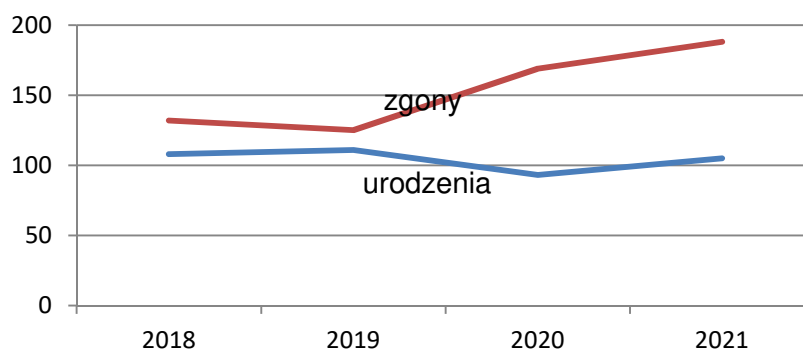
Liczba zawieranych małżeństw przez mieszkańców Wisły utrzymuje się praktycznie na stałym poziomie od kilku lat i wynosiła w latach 2018-2020 odpowiednio 86, 83 i 67, a w 2021 roku nastąpił nieznaczny wzrost liczby zawieranych małżeństw o 10, w stosunku do roku 2020. Tendencja spadkowa widoczna w 2020 wprawdzie utrzymuje się jeszcze częściowo w 2021 r., jednak wynika raczej z wprowadzonych w kraju ograniczeń w zakresie organizacji uroczystości ślubnych niż trwałej tendencji spadkowej w tym zakresie.

W zakresie migracji ludności zmieniła się w 2021 roku, obserwowana i utrzymująca się już od kilku lat, tendencja w zakresie liczby osób meldujących się na pobyt stały. W 2021 r. w dalszym ciągu mamy do czynienia z wzrostową tendencją liczby zameldowań na pobyt stały - 286 osób w stosunku do roku 2019 (187 osób). Pomimo tego ogólna liczba ludności zameldowanej na pobyt stały zmalała w stosunku do 2020 r. o 103 osoby.

Mimo, iż zmniejsza się liczba stałych mieszkańców Wisły, to liczba osób dopisanych do stałego rejestru wyborców na własny wniosek, czyli takich, które przebywają na terenie gminy z zamiarem pobytu stałego, jednak nie są zameldowane lub są zameldowane na pobyt czasowy, utrzymuje się na porównywalnym poziomie.

W 2019 roku nastąpił znaczny wzrost liczby zameldowanych na naszym terenie cudzoziemców. Byli to obywatele Ukrainy, Białorusi, Niemiec, Chin, Czech, Wielkiej Brytanii, Holandii, Słowacji, Szwecji. Ta tendencja wzrostowa utrzymywała się głównie w związku ze zwiększającym się zatrudnieniem obywateli innych państw w branży usługowej i turystycznej (pensjonaty, hotele restauracje, firmy budowlane) oraz handlu. Niewielki odsetek cudzoziemców przebywających na naszym terenie to osoby zameldowane na pobyt czasowy w związku z zawarciem małżeństwa z obywatelem polskim. Jednakże w 2021 roku w związku z wprowadzeniem dużych ograniczeń, w zakresie funkcjonowania bazy gastronomicznej, hotelarskiej i turystycznej, oraz ograniczeń w przemieszczaniu się, spowodowanych wprowadzonym stanem epidemii, obserwujemy bardzo duży spadek w zakresie liczby meldowanych cudzoziemców (ze 175 w 2019 r. do 89 w 2021 r.). Obserwujemy również w 2021 roku zwiększoną liczbę nadanych nr PESEL obywatelom Ukrainy, którzy nie są zameldowani na naszym terenie.

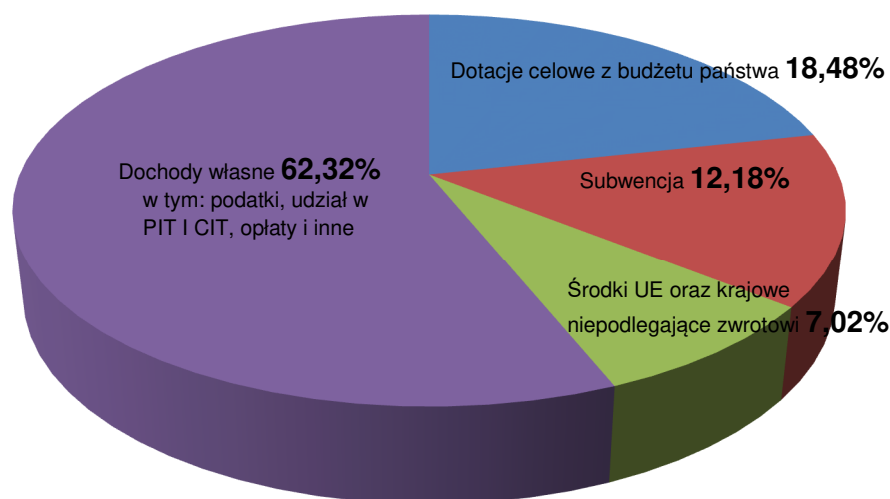
Urodzenia/Zgony 2018 – 2021 (ujemny przyrost naturalny)



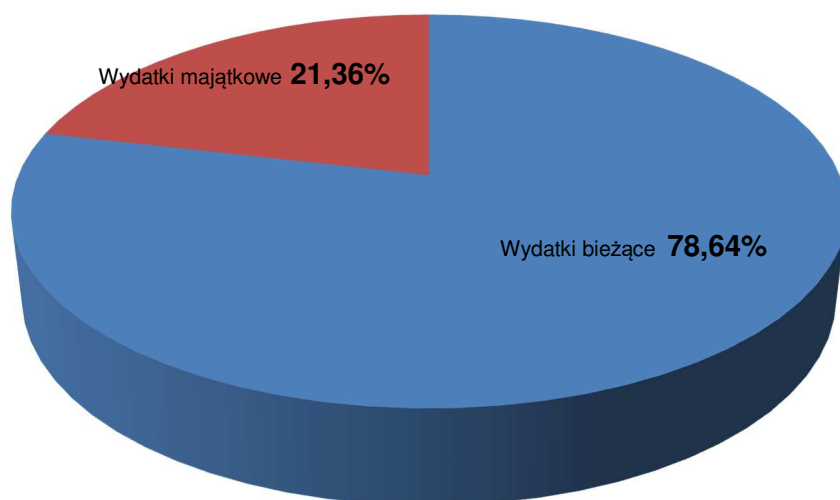
Finanse

Budżet Miasta Wisła na rok 2021 został uchwalony przez Radę Miasta na sesji w dniu 17 grudnia 2020 r. (Dz. Urz. Woj. Sl. z 2021 r., poz. 95 ze zm.). Po korektach wprowadzanych do budżetu w trakcie roku, na dzień 31 grudnia 2021 r. budżet ten wynosił po stronie dochodów 87.250.000 zł. i 87.820.000 zł. po stronie wydatków. Ogółem dochody zostały wykonane na poziomie 95,88% planu, czyli w kwocie 83.654.010,84 zł., z czego 65.928.629,54 zł. to dochody bieżące (78,81% ogólnego wykonania), a 17.725.381,30 zł. to dochody majątkowe (21,19% ogólnego wykonania). Wydatki zrealizowane zostały na poziomie 81,27% - w kwocie 71.372.179,96 zł., z czego wydatki bieżące w ogólnej kwocie: 56.125.556,08 zł. (co stanowi 78,63% ogólnego wykonania) oraz wydatki majątkowe na poziomie 15.246.623,88 zł. (co stanowi 21,36% ogólnego wykonania).

Struktura dochodów budżetu 2021 r.



Struktura wykonanych wydatków budżetu 2021 r. – bieżące a majątkowe

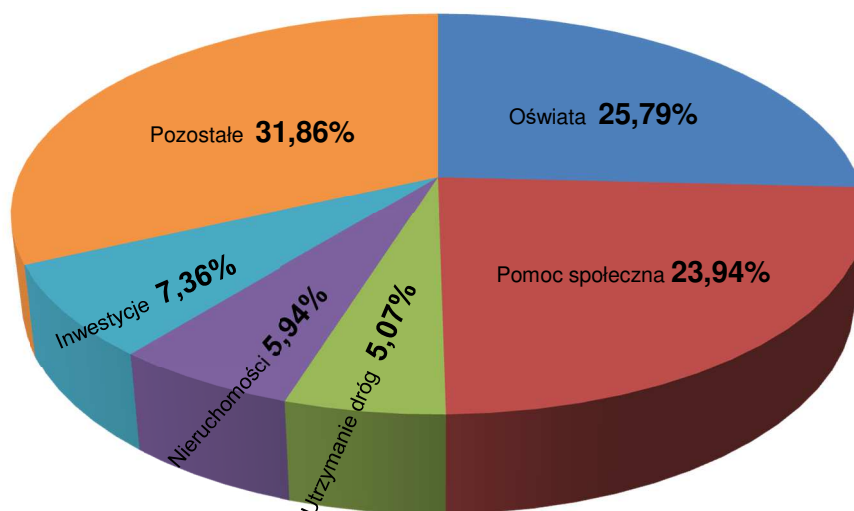


Uszczegółowienie wydatków z podziałem na rodzaje wydatków budżetu 2021 r. przedstawia poniższa tabela nr 9.

Tabela nr 9

Obszar wydatków	Rodzaj wydatków	Suma wydatków PLN
Oświata	Wynagrodzenia	14 540 525
	Pozostałe	3 648 086
	Majątkowe	543 923
Pomoc społeczna	Wynagrodzenia	2 236 153
	Zasiłki i inne świadczenia	14 243 598
	Pozostałe	909 667
Utrzymanie dróg	Gminne	928 431
	Powiatowe	2 169 870
	Oświetlenie	448 277
	Transport zbiorowy	140 000
Nieruchomości	Mieszkania i lokale	581 176
	Pozostałe	3 734 169
Inwestycje	Ochrona środowiska	1 217 043
	Ochrona przeciwpożarowa	22 348
	Kultura fizyczna	1 998 712
	Drogi i oświetlenie	2 108 923
Pozostałe	Majątkowe	9 355 675
	Bieżące	13 784 920

Uszczegółowienie wydatków budżetu na 2021 r. w oparciu o tabelę nr 9



Jak już na wstępie Raportu zaznaczono sytuacje kryzysowe związane ze stanem epidemii znacząco wpływały na funkcjonowanie Miasta, w tym na finanse. Bezspornie najbardziej dotkliwe w obliczu pandemii były: niepewność i nieprzewidywalność niektórych czynników, które mają wpływ na stabilność finansową Miasta. Kolejne lockdowny negatywnie odbiły się także na przedsiębiorcach, głównie z branż: hotelowej, gastronomicznej i wyciągowej. W pewnym zakresie te negatywne skutki pandemii próbowano zbalansować kolejnymi rządowymi „tarczami pomocowymi”. Niestety i tutaj pojawiały się problemy takie choćby jak brak możliwości spełnienia warunków otrzymania takiej pomocy przez niektórych przedsiębiorców, czy też nieujęcie części PKD wśród uprawnionych do uzyskania takiej pomocy. Rada Miasta Wisła na podstawie przepisów „okołocovidowych” przyjętych przez Sejm RP także przyjęła rozwiązania pomocowe dla przedsiębiorców w zakresie podatku od nieruchomości, należności cywilnoprawnych oraz opłaty za zezwolenia na sprzedaż napojów alkoholowych. Początkiem roku 2021 zostały także wprowadzone programy pomocowe dla samorządów, w ramach których Miasto Wisła złożyło swoje wnioski. Warunkiem uzyskania dofinansowania było wprowadzenie ulg i zwolnień dla przedsiębiorców. Tutaj należy podkreślić, że uzyskane środki z tych programów mogły zostać przeznaczone wyłącznie na inwestycje (nie można było tymi środkami pokrywać wydatków bieżących), natomiast wprowadzenie odpowiednich ulg i zwolnień dla przedsiębiorców spowodowało obniżenie w budżecie dochodów bieżących, co skutkowało koniecznością korekt zaplanowanych wydatków bieżących w trakcie roku budżetowego po to, by zmieścić się w ramach wskaźników budżetowych określonych w ustawie o finansach publicznych. Szczegółowe informacje w zakresie finansów w roku 2021 zawarte są w sprawozdaniu rocznym z wykonania budżetu Miasta Wisła za rok 2021, które jest dostępne w BIP-ie pod linkiem: <https://bip.wisla.pl/sprawozdanie-z-wykonania-budzetu-za-rok-2021#cnt> oraz będzie dostępne poprzez aplikację eSesja.pl w materiałach na sesję Rady Miasta Wisła w miesiącu czerwcu 2022 r., a także do wglądu w biurze rady.

III. Promocja, turystyka, sport i rekreacja

W roku 2021 w zakresie promocji, turystyki, sportu i rekreacji były realizowane przede wszystkim następujące działania:

- prowadzenie strony internetowej www.wisla.pl – zamieszczanie aktualności, zapowiedzi imprez, kalendarz wydarzeń, banery reklamowe, obsługa wszystkich podstron i zakładek, bieżąca komunikacja na temat aktualnej sytuacji pandemicznej, komunikaty, obostrzenia, itp.
- systematyczne prowadzenie kanałów miasta Wisła i Burmistrza w mediach społecznościowych (facebook i instagram),

- prowadzenie działalności promocyjnej, w tym opracowywanie graficzne plakatów, ulotek, afiszy, komunikatów, bannerów, zaproszeń na imprezy i wydarzenia w mieście,
- organizacja i współorganizacja imprez oraz wydarzeń sportowych czy turystycznych w Wiśle, z których najważniejsze to:
 - I Bieg Narciarski o Puchar Wisły – 28.02.2021
 - Beskid Winter Trail – 03.03.2021
 - Narodowe Święto Trzeciego Maja – 03.03.2021
 - Barbarian Race i IV Mistrzostwa Polski w Biegu na Skocznię – 22-23.05.2021
 - II Bieg Śladami Wiślańskiego Niedźwiadka – 06.06.2021
 - 18. Bieg po Nowe Życie – 12.06.2021
 - I Modelarski Rajd Wisły – 13.06.2021
 - Women’s Challenge – 26-27.06.2021
 - IX Bieg o Wiślańską Krykę – 09.07.2021
 - FIS Grand Prix w skokach narciarskich – 17-18.07.2021
 - Letni Turniej Tenisa Stołowego „O Puchar Burmistrza Wisły” – 28.08.2021
 - Bike Atelier MTB Maraton – 12.09.2021
 - Puchar Polski w Dogtrekkingu – 18.09.2021
 - GT Festiwal – 25-26.09.2021
 - Beskid Autumn Trail – 09.10.2021
 - Uphill MTB Stożek – 17.10.2021
 - 66 Rajd Wisły – 22.10.2021
 - Narodowe Święto Niepodległości – 11.11.2021
 - Turniej Tenisa Stołowego „O Puchar Burmistrza Wisły” – 26.11.2021
 - Puchar Świata w skokach narciarskich – 3-5.12.2021
 - Akcja „Przewodnik czeka” – czerwiec-sierpień.
- promocja wszelkich wydarzeń kulturalnych, sportowych, turystycznych jakie w mieście się odbywały, organizowanych zarówno przez urząd i podległe mu jednostki, jak i podmioty zewnętrzne;
- organizacja konferencji prasowych, briefingów, spotkań z dziennikarzami, nagrań w studio, koordynacja i wysyłka materiałów prasowych, plików dźwiękowych, bieżąca komunikacja z mediami, itp.;
- organizacja akcji promocyjnych w mediach (święteczne miasteczko Dzień Dobry TVN, mobilne studio Radia Katowice, mobilne studio Radia eM, Eska Summer City), przyjazdów blogerów turystycznych;
- uruchomienie tras turystycznych w ramach aplikacji KompasGO;

- współpraca przy koordynacji kontynuacji akcji rabatowej „Wisła, Ustron... zostają dłużej, dostają więcej”.

Zgodnie z przepisami Burmistrz Miasta prowadzi ewidencję obiektów świadczących usługi hotelarskie - obiektów niebędących obiektami hotelarskimi. W roku 2021 dokonano 21 aktualizacji i 47 wpisów nowych obiektów. Dla porównania w roku 2020 było 12 aktualizacji i 43 wpisów nowych obiektów, a w roku 2019 było 29 wpisów i aktualizacji. Na dzień 31 grudnia 2021 r. w ewidencji figurowało łącznie 496 obiektów. Na zwiększenie ilości wpisów czy aktualizacji niewątpliwie wpłynął rządowy tzw. „bon turystyczny”, który realizować mogą wyłącznie obiekty posiadające wpis do właściwej ewidencji;

Oprócz powyższych działań prowadzony był także stały nadzór nad urządzeniami zabawowymi, placami zabaw, rowerową stacją naprawczą, siłowniami zewnętrznymi (6 siłowni), wiatami rowerowymi, boiskami, skoczniami narciarskimi w centrum, skateparkiem i pumptrackiem.

Przy współpracy z wiślańskim oddziałem PTTK, na bieżąco monitorowano sytuację na szlakach turystycznych – w roku 2021 odmalowano i odnowiono łącznie ponad 30 km szlaków.

Coraz większą popularnością cieszą się rowerowe trasy zjazdowe, zwłaszcza na Skolnitym oraz trasy downhillowe na Stożku jako Bike Park Stożek i trasy enduro na Nowej Osadzie. Wytyczona i oznakowana jest Wiślana Trasa Rowerowa, która swój początek bierze przy dworcu kolejowym w centrum miasta i przebiega wzdłuż rzeki Wisły w kierunku Ustronia (na terenie miasta Wisła jest to odcinek około 4,3 km). Dużą popularnością cieszy się także nieformalna odnoga tej trasy od centrum Wisły do zapory Wisła Czarne (odcinek około 8,2 km).

Na terenie Wisły funkcjonowało na dzień 31 grudnia 2021 łącznie 14 stacji i wyciągów narciarskich. Większość z nich (poza Skolnitym i wyciągami przy Zajeździe Głębcie, ośrodku Karina i Na Polanie Extreme) zrzeszone są w ramach Wiślańskiego Skipassu, który skupia 14 ośrodków z Wisły, Ustronia i Istebnej. W porównaniu do roku wcześniejszego z Wiślańskiego Skipassu wypadł wyciąg Skolnity.

Rok 2021 był trudny dla turystyki, przez długi czas wiele branż okołoturystycznych pozostawało zamkniętych. Mocno odczuła to branża narciarska, gastronomiczna czy hotelarska. Wisła, mimo bardzo dobrego trendu rozwojowego, również mocno to odczuła. Ilość turystów, w stosunku do jeszcze trudniejszego 2020 zaczęła jednak wzrastać. Goście rezerwowali krótkie pobyty i często na ostatnią chwilę. Turyci przede wszystkim szukali spokojnych kwater, agroturystyk, apartamentów i domków, by odizolować się od innych ludzi i bezpiecznie spędzić czas w gronie wyłącznie najbliższych.

Obsługę ruchu turystycznego w roku 2021 ponownie prowadziło Centrum Informacji Turystycznej prowadzone przez Spółdzielnię Socjalną Wisła Otwarta Turystycznie. Punkty informacji prowadzone były zarówno przy pl. B. Hoffa jak i, w ograniczonym zakresie, w Centrum Przesiadkowym. Aby rzetelnie informować o walorach Wisły i okolic zatrudnione osoby gromadzą, aktualizują i przetwarzają informacje o bieżących wydarzeniach, prowadzą wykaz wolnych miejsc noclegowych, aktualizują dane dotyczące komunikacji, atrakcji turystycznych: godziny otwarcia, cenniki, akcje promocyjne; opracowują mapy, broszury i foldery informacyjne. Stale zachęcają turystów do korzystania z

szerokiego zakresu usług wiślańskich przedsiębiorców oraz do uczestnictwa w organizowanych przez miasto i przedsiębiorców imprezach. W okresie zimowym każdego dnia opracowywany jest i zamieszczany na stronie internetowej Wisły komunikat narciarski. Prowadzony jest profil na facebooku, za pośrednictwem którego turyści są na bieżąco informowani o wydarzeniach w mieście. Informacja turystyczna jest czynna siedem dni w tygodniu: poniedziałek – czwartek od 8.00 do 18.00, piątek i sobota od 9.00 do 20.00, niedziela i święta od 9.00 do 16.00. Pandemia koronawirusa i remont linii kolejowej do Wisły spowodowały, że godziny otwarcia Informacji Turystycznej w Centrum Przesiadkowym w latach 2020 – 2021 różniły się od godzin otwarcia w 2019 r. i zależne były od zapotrzebowania i natężenia ruchu turystycznego. Biuro Informacji Turystycznej na dworcu było otwarte głównie w weekendy, w tzw. szczycie sezonu codziennie, a poza sezonem było zamknięte. Oprócz standardowej obsługi ruchu turystycznego w punkcie prowadzona jest sprzedaż biletów Kolei Śląskich, gadżetów promocyjnych, przewodników i map oraz działa przechowalnia bagażu.

Tabela nr 10. przedstawia liczbę turystów z kraju i zagranicy, którzy odwiedzili Informację Turystyczną w Wiśle przy pl. B. Hoffa 3 w latach 2017 – 2021.

Rok/miesiąc	I	II	III	IV	V	VI	VII	VIII	IX	X	XI	XII	suma
2017	1 078	883	397	710	1 114	1 647	4 063	3 720	1 440	804	394	484	16 734
2018	956	735	358	920	1 273	1 164	3 696	3 745	1 246	693	571	484	15 841
2019	974	1 337	505	766	998	1 432	4 380	3 695	1 694	1 094	556	454	17 885
2020	1 143	707	173	0	0	768	1 470	1 775	876	269	84	99	7 364
2021	175	405	172	63	480	928	2 218	2 222	1 157	555	244	421	9 040

Tabela nr 11. przedstawia liczbę turystów z kraju i zagranicy, którzy odwiedzili Informację Turystyczną w Centrum Przesiadkowym.

Rok/miesiąc	I	II	III	IV	V	VI	VII	VIII	IX	X	XI	XII	suma
2019				334	1 885	2 247	3 838	3 251	1 834	1 821	1 071	923	17 204
2020	1 746	1 163	349	0	0	286	599	830	178	86	0	0	5 237
2021	820	444	0	0	166	203	216	174	64	0	0	0	2 087

Sprawozdanie m.in. z działalności Spółdzielni Socjalnej „Wisła Otwarta Turystycznie” za okres od 2016 do 2021 r. omawiane było podczas styczniowej sesji Rady Miasta Wisła w 2022 r. Materiały dostępne są pod następującym linkiem: https://wisla.esesja.pl/zalaczniki/167727/sprawozdanie-z-dzialalnosci-spoldzielni-za-okres-2016-2021_1613500.pdf, w aplikacji eSesja.pl pod w/w sesją oraz do wglądu w biurze rady. Z kolei sprawozdanie za rok 2021 omawiane było na posiedzeniu Komisji Kultury, Turystyki, Promocji i Sportu w miesiącu maju 2022 r. Materiały są dostępne w aplikacji eSesja.pl pod tym posiedzeniem Komisji oraz dodatkowo do wglądu w biurze rady.

IV. Pomoc społeczna, oświata, kultura

Pomoc społeczna

W zakresie pomocy społecznej sprawozdanie z działalności Miejskiego Ośrodka Pomocy Społecznej w Wiśle za 2021 r. sporządzone przez kierownika MOPS na podstawie art. 110 ust. 9 ustawy z dnia 12 marca 2004 r. o pomocy społecznej było przedmiotem obrad Rady podczas sesji Rady Miasta Wisła w dniu 28 kwietnia 2022 r. i zostało przyjęte uchwałą. Wcześniej sprawozdanie było przedmiotem obrad Komisji Oświaty i Spraw Socjalnych Rady Miasta Wisła na posiedzeniu w kwietniu 2022 r. (sprawozdanie jest dostępne pod następującym linkiem: https://wisla.esesja.pl/zalaczniki/176847/11-projekt-uchwaly_1705964.pdf , poprzez aplikację eSesja.pl pod tą sesją oraz do wglądu w biurze rady). Równolegle podczas w/w sesji oraz posiedzenia Komisji omawiana była także informacja z rocznej oceny wdrażania Gminnej Strategii Rozwiązywania Problemów Społecznych w Mieście Wisła na lata 2016 – 2024 za 2021 rok. Informacja została przyjęta przez radnych, a materiały dostępne są pod następującym linkiem: https://wisla.esesja.pl/zalaczniki/176847/roczna-ocena-wdrazania_1705958.pdf , poprzez aplikację eSesja.pl pod tą sesją oraz do wglądu w biurze rady. Ocena zasobów pomocy społecznej za 2021 r. były przedmiotem obrad Komisji Oświaty, Zdrowia i Spraw Socjalnych w miesiącu maju 2022 r., a następnie zostały włączone do porządku obrad sesji Rady Miasta zwołanej na dzień 2 czerwca 2022 r. Materiały w tej sprawie dostępne są pod następującym linkiem: https://wisla.esesja.pl/zalaczniki/181194/ocena-zasobow-pomocy-spoecznej_1759550.pdf , poprzez aplikację eSesja.pl pod tą sesją oraz do wglądu w biurze rady. Podczas sesji w lutym 2022 r. analizowane było z kolei sprawozdanie z realizacji Programu Przeciwdziałania Przemocy w Rodzinie oraz Ochrony Ofiar Przemocy w Rodzinie na terenie Miasta Wisła w latach 2016 – 2025 za rok 2021. Materiały dostępne są poprzez aplikację eSesja.pl pod materiałami z tej sesji lub pod linkiem: https://wisla.esesja.pl/zalaczniki/167727/11nn-projekt-uchwaly_1613706.pdf. Sprawozdanie finansowe MOPS za rok 2021 dostępne jest w BIP-ie pod linkiem: <https://bip.wisla.pl/sprawozdanie-finansowe-miejskiego-osrodka-pomocy-spoecznej-w-wisla-za-2021-rok#cnt>

Podobnie, jak w roku 2020, tak i w 2021 pandemia koronawirusa determinowała wiele działań Miejskiego Ośrodka Pomocy Społecznej. Konieczność pomocy osobom przebywającym na kwarantannie lub w izolacji, realizacja zadań pomocowych poprzez bezpośredni kontakt z potrzebującymi w obliczu zagrożenia zdrowia pracowników oraz taka organizacja pracy Ośrodka, by zapobiec ewentualnemu zawieszeniu działalności z uwagi na możliwość nałożenia kwarantanny na wszystkich pracowników. Realizując bieżące zadania Miejski Ośrodek Pomocy Społecznej pomagał osobom potrzebującym zabezpieczając ich podstawowe potrzeby dnia codziennego. Realizowane były również usługi opiekuńcze, pomoc asystenta rodzin, wspierane były osoby doświadczające przemocy domowej oraz organizowana była pomoc osobom bezdomnym, a także przyznawane i wypłacane świadczenia.

W 2021 r. Miejski Ośrodek Pomocy Społecznej dysponował budżetem na poziomie 18 443 635,66 zł. Na koniec roku wykonanie zamknęło się kwotą 17 352 735,42 zł., co stanowiło 94,09% planu. W zakresie wydatków: kwota 2 268 561,90 zł. (środki własne gminy), kwota 14 647 931,85 zł. (dotacje z budżetu państwa) oraz kwota 436 241,67 zł. (środki unijne oraz środki budżetu gminy na realizację tych zadań).



Szczegółowe dane dotyczące wydatków Miejskiego Ośrodka Pomocy Społecznej znajdują się w sprawozdaniu dostępnym pod w/w linkiem.

W roku 2021 pod opieką Ośrodka było łącznie 576 rodzin, w których łącznie było 1457 osób. W roku sprawozdawczym wydanych zostało 673 decyzje administracyjne w następujących sprawach:

- 173 decyzji przyznających zasiłki okresowe,
- 25 decyzji przyznających prawo do zasiłku stałego,
- 55 decyzji przyznających świadczenie z pomocy społecznej w postaci usług opiekuńczych,
- 343 decyzji przyznających zasiłki celowe, w tym specjalne zasiłki celowe,
- 8 decyzji przyznających prawo do świadczeń opieki zdrowotnej,
- 25 decyzji dotyczących skierowań i ustalenia prawa do odpłatności za pobyt w domu pomocy społecznej,
- 12 umów o ustaleniu odpłatności za pobyt w domu pomocy społecznej,
- 11 decyzje przyznające prawo do schronienia,
- 21 decyzji w sprawie uczestnictwa w Klubie Senior+.

Tabela nr 12 przedstawia liczbę wybranych wypłaconych świadczeń porównawczo w latach 2019 – 2021

Tabela nr 12

Rok	2019		2020		2021	
	Liczba świadczeń	kwota	Liczba świadczeń	kwota	Liczba świadczeń	kwota
500+	17 270	8 599 942,72	21 998	10 923 204,49	21 909	10 826 665,26
KDR	314	967,34	258	487,19	276	663
300+	1 189	356 550	1 185	335 350	0 (realizację zadania przejął ZUS)	0
Za życiem	3	12 000	0	0	0	0

Oświata

Miasto Wisła jako organ prowadzący samorządowe placówki oświatowe zobowiązane jest do uwzględniania w swoich działaniach standardów określonych w ustawie o systemie oświaty, ustawie Prawo oświatowe, Karcie Nauczyciela, ustawie o finansowaniu zadań oświatowych oraz innych ustaw i przepisów wykonawczych. Miasto ma więc obowiązek zapewnić m.in. bezpieczne i higieniczne warunki sprawowania opieki w placówkach, przeprowadzanie okresowych remontów i inwestycji, dogodną sieć szkół i przedszkoli, wykwalifikowanych nauczycieli, dowożenie niepełnosprawnych uczniów i wychowanków do placówek kształcenia, nauczanie, pomoc psychologiczno-pedagogiczną, wspieranie indywidualnych potrzeb w wymiarach i formach zgodnych z wytycznymi MEN, wynagrodzenie pracowników pedagogicznych na poziomie określonym w Karcie Nauczyciela, a pracowników niepedagogicznych – zgodnie z przepisami ustawy o pracownikach samorządowych oraz szereg innych. Realizowanie przez gminę zadań oświatowych na poziomie przyjętym przez Miasto Wisła wiąże się z dużym obciążeniem budżetu Gminy. Obciążenie to jest tym większe, że w świetle obowiązujących przepisów subwencja oświatowa stanowi jedno ze źródeł finansowania zadań oświatowych, obok innych dochodów jednostek samorządu terytorialnego, a jedynym punktem odniesienia w zakresie bilansowania środków na zadania własne (w tym zadania oświatowe) są łączne dochody danego samorządu terytorialnego.

Organizacja

W Mieście Wisła w roku 2021 funkcjonowały następujące placówki:

1. przedszkola niepubliczne
 - Niepubliczne Przedszkole „Stumilowy Las”
 - Niepubliczne Przedszkole „Mali Odkrywcy”
 - Niepubliczne Przedszkole Terapeutyczno-Integracyjne „Niebieski Motyl”
2. przedszkola publiczne:
 - Przedszkole nr 1 (w Zespole Szkolno-Przedszkolnym nr 1)
 - Przedszkole nr 2 (w Zespole Przedszkoli Miejskich)

- Przedszkole nr 3 (w Zespole Przedszkoli Miejskich)
 - Przedszkole Integracyjne (w Zespole Szkolno-Przedszkolnym nr 2)
3. szkoły podstawowe
- Szkoła Podstawowa nr 1 im. Pawła Stalmacha
 - Szkoła Podstawowa nr 2 im. Adama Mickiewicza
 - Zespół Szkolno-Przedszkolny nr 2 Szkoła Podstawowa nr 3 im. Bolesława Prusa
 - Zespół Szkolno-Przedszkolny nr 1 Szkoła Podstawowa nr 4 im. Ks. Seniora F. Michejdy
 - Szkoła Podstawowa nr 5

Informacje na temat realizacji zadań oświatowych i organizacji pracy poszczególnych szkół i przedszkoli publicznych w roku szkolnym 2020/2021 zawiera poniższa tabela nr 13.

Tabela nr 13

Rodzaj informacji	SP1	SP2	ZSP2	ZSP1	SP5	ZPM
Liczba oddziałów (SIO stan na 30.09.2020r.)	12 (SP)	9 (SP-8, OP-1)	11 (SP-8, OP-1, PIN-2)	13 (SP-10, OP-2, P1-1)	9 (SP-8, OP-1)	5 (P2-3,P3-2)
Liczba uczniów (SIO stan na 30.09.2020r.)	233 (SP)	105 (SP-85, OP-20)	222 (SP-155, OP – 25, PIN – 42)	234 (SP-162,OP-49, P1 - 23)	180 (SP-155, OP-25)	112 (P2-68, P3-44)
Dane wg ostatnich aneksów do arkusza organizacji na rok 2020/2021						
Etaty przeliczeniowe nauczycieli ogółem	27,45	17,16 (w tym 1,98 w OP)	25,66 (w tym 6,82 w OP oraz PInt)	28,59 (w tym 5,85 w OP oraz P1)	24,59 (w tym 2,06 w OP)	10,95

w tym: pełnozatrudnionych	19,00	11,00	19,00	20,00	17,00	10,00
wynikające z godzin ponadwymiarowych	2,58	2,48	5,27	3,73	5,04	0,41
niepełnozatrudnionych	5,87	3,68	1,39	4,86	2,55	0,54
Liczba godzin nauczycielskich	521,06	343,02	538,06	577,81	501,56	267,5
Liczba nauczycieli pełnozatrudnionych	19	11	19	20	17	10
Liczba nauczycieli niepełnozatrudnionych	10	13	3	10	7	5
Biblioteka (liczba godzin)	22	20	12	10,5	15	-
Świetlica (liczba godzin)	40	35	51	44,5	45	-
Pedagog (liczba godzin)	18	5	9	10	6	-
Logopeda (liczba godzin)	4	4	8	4	5	-

W wiślańskich placówkach oświatowych, dla których organem prowadzącym jest Gmina Wiśła, w roku szkolnym 2020/2021 funkcjonowało łącznie **59 oddziałów** (w tym 46 oddziałów w szkołach podstawowych oraz 13 oddziałów przedszkolnych), do których uczęszczało **790 uczniów** szkół podstawowych oraz **296 wychowanków** oddziałów przedszkolnych w szkołach podstawowych oraz przedszkolach - **łącznie 1086**. Średnia liczba uczniów w jednym oddziale szkoły podstawowej wyniosła **17,17**, średnia liczba wychowanków w jednym oddziale przedszkolnym w szkole podstawowej i w przedszkolu wyniosła **22,76**. Łączna liczba etatów przeliczeniowych nauczycieli to **134,40** (w tym 106,74 w SP oraz 27,66 w przedszkolach i oddziałach przedszkolnych w SP).

Znaczną część godzin realizowanych w szkołach stanowią godziny wsparcia, które są przeznaczane na zorganizowanie opieki na świetlicy, bibliotekę, zajęć w ramach pomocy psychologiczno-pedagogicznej (pedagog, logopeda, zajęcia dydaktyczno-wyrównawcze, zajęcia korekcyjno-kompensacyjne itp.). Nie wynikają one bezpośrednio z ramowych planów nauczania, ale ich realizacja stanowi wykonywanie zadań statutowych szkoły. W roku szkolnym 2020/2021 przyznano następującą liczbę godzin wsparcia:

Tabela nr 14

Placówka	Łączna liczba godzin
SP1	84
SP2	64
ZSP2	84
ZSP1	76

SP5	78
ZPM	5
RAZEM	391

Strukturę zatrudnienia pracowników administracji i obsługi w szkołach i przedszkolach w roku 2021 przedstawia tabela nr 15.

Tabela nr 15

Stanowisk a administra cji i obsługi	Placówki (wymiar etatu)						Razem
	SP1	SP2	ZSP2	ZSP1	SP5	ZPM	
Kucharz	1	0,875	2	1	1	2	7,875
Pomoc kuchenna	2	0,75	0,75	2	0,75	1	7,25
Sprzątaczk a	5	1,75	2,75	2	2,5	-	14
Intendent	1	0,75	1	1	0,75	1	5,5
Konserwat or	1,5	0,875	1	1,5	1	-	5,875
Referent	2	1	2	1	1	1	8
Inne	1 (dozorc a hali)	0,5 (pomo c do dzieci)	0,75 (pomo c nauczy ciela)	1 (woźn a) 0,75 (pomo c do dzieci) 0,25 (pomo c nauczy ciela)	0,75 (pomoc do dzieci w oddziała ch integrac yjnych)	2 (woźna) 2,5 (pomoc do dzieci)	9,25
Razem	13,50	6,50	10,25	10,50	7,75	9,5	57,75

Strukturę zatrudnienia nauczycieli w roku 2021 wg stopni awansu zawodowego przedstawia poniższa tabela.

Tabela nr 16

	Nauczyciele (dane z Systemu Informacji Oświatowej)						
Stopień awansu zawodowego	Placówki (wymiar etatu)						Razem
	SP1	SP2	ZSP2	ZSP1	SP5	ZPM	
stażysta	1,00	1,00	0,00	0,00	0,63	0,00	2,63
kontraktowy	3,66	7,03	7,22	2,17	8,00	2,00	30,08
mianowany	1,89	5,83	3,94	7,38	4,24	4,00	27,28
dyplomowany	22,95	5,95	12,39	14,23	8,95	4,44	68,91
RAZEM	29,50	19,81	23,55	23,78	21,82	10,44	128,90

Struktura zatrudnienia pracowników administracji i obsługi we wszystkich placówkach pozostała bez większych zmian w porównaniu z poprzednim rokiem. Nieznaczny wzrost wymiaru etatów wynika

głównie z konieczności zatrudnienia dodatkowej kadry dla dzieci z orzeczeniami o potrzebie kształcenia specjalnego. W zakresie liczby etatów na poszczególnych stopniach awansu zawodowego można zaobserwować spadek etatów nauczycieli stażystów oraz, co się z tym wiąże, wzrost etatów nauczycieli kontraktowych. W pozostałych grupach – bez większych zmian.

Nakłady na szeroko rozumianą oświatę od lat stanowią sporą część budżetu Gminy, jednakże dynamika wzrostu kosztów ponoszonych przez samorządy w ostatnich latach, tj. od czasu wdrożenia ostatniej reformy systemu oświaty i wejścia w życie nowych przepisów oświatowych regulujących chociażby kwestię organizacji oddziałów szkolnych, pomocy psychologiczno-pedagogicznej czy kształcenia specjalnego, a także odgórne sterowanie wysokością wynagrodzeń pracowników przy jednoczesnym braku pełnego finansowania tych działań, przysparza samorządom wiele problemów i zmusza do ciągłego szukania optymalnych rozwiązań finansowych.

Podsumowanie roku 2021 w liczbach:

- kwota subwencji na 1 ucznia tzw. finansowy standard A (otrzymywana z budżetu państwa na dany rok) – czyli podstawowa kwota naliczana na jednego ucznia wykorzystywana przy podziale subwencji oświatowej między samorządy (do tej kwoty mogą być doliczane dodatkowe tzw. wagi w zależności od tego, czy dziecko uczęszcza do kl. 1-3, czy też z uwagi na niepełnosprawność i inne czynniki). Podstawowy Standard A naliczany jest wyłącznie na uczniów szkół oraz na wychowanków przedszkoli, którzy w roku poprzedzającym rok otrzymania subwencji ukończyli 6 lat - **6 069,377 zł./na rok,**
- kwota dotacji przedszkolnej na 1 wychowanka samorządowego przedszkola (w wieku 3 – 5 lat) otrzymywana z budżetu państwa na dany rok – **1 506,00 zł./ na rok,**
- kwota subwencji na 2021 r. - **7 925 642,00 zł.**
- łączna kwota dotacji przedszkolnej dla samorządowych przedszkoli dla Gminy w 2021 r. - **358 924,00 zł.**
- roczne kwoty dotacji przekazane z budżetu Miasta na poszczególne przedszkola niepubliczne w roku 2021:
 - Przedszkole Stumilowy Las **253 200,00 zł.**
 - Przedszkole Mali Odkrywcy **273 470,64 zł.**
 - Przedszkole Niebieski Motyl **935 211,03 zł.**łącznie dla niepublicznych przedszkoli **1 461 881,67 zł.**
- roczna suma kwot dotacji przekazanych w 2021 roku do innych samorządów z tytułu finansowania kosztów uczęszczania wiślańskich dzieci do placówek w tych gminach - **118 245,08 zł.**

Tabela nr 17 (Koszty porównawczo lata 2018 - 2021)

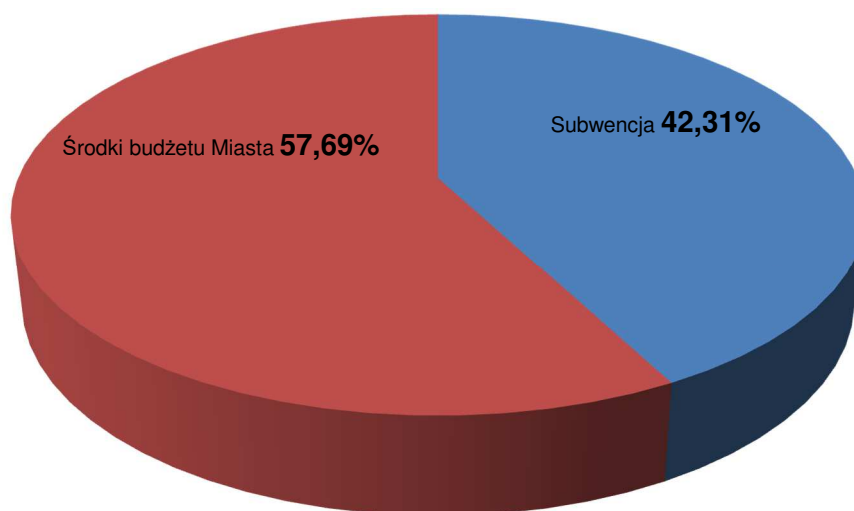
Rok	Wysokość nakładów finansowych na pokrycie wszystkich kosztów oświaty (koszty placówek samorządowych, koszty obsługi placówek, dowóz dzieci niepełnosprawnych, dotacje dla przedszkoli niepublicznych, doskonalenie zawodowe nauczycieli, pomoc zdrowotna)	Koszt prowadzenia samorządowych placówek oświatowych (w tym wynagrodzenia pracowników)	Koszt wynagrodzeń pracowników samorządowych placówek oświatowych
2018	14 535 388,18	12 596 084,74	10 405 827,52
2019	15 743 378,08	13 510 005,37	11 136 946,23
2020	16 728 482,88	12 736 362,08	11 841 238,26
2021	18 732 534,02	15 323 321,15	12 653 740,86

Tabela nr 18 (wysokość otrzymywanej subwencji porównawczo w latach 2018 – 2021)

Rok	Wysokość otrzymanej subwencji oświatowej ogólnej – na podstawie Metryczki subwencji oświatowej na dany rok	udział subwencji we wszystkich kosztach oświaty (%)	udział subwencji w kosztach placówek samorządowych (%)	udział subwencji w wynagrodzeniach pracowników placówek samorządowych (%)
2018	5 986 779	41,19	47,53	57,53
2019	6 297 529	40,00	46,61	56,55
2020	7 085 689	42,36	55,63	59,84
2021	7 925 642	42,31	51,72	62,63

Jak już wyżej zaznaczono w ciągu ostatnich lat w zakresie wydatków oświatowych zaznacza się niestety tendencja, zgodnie z którą otrzymywana przez Miasto część oświatowa subwencji ogólnej pokrywa coraz mniejszą część wydatków oświatowych.

Wydatki na oświatę – subwencja a środki własne 2021 r.



Kwota w budżecie Gminy Wiśla na 2022 r. potrzebna na sfinansowanie wszystkich zadań dotyczących oświaty wynosi **20 575 681,26 zł.**, co stanowi ok. 38% wszystkich zaplanowanych w budżecie wydatków.

Pomniejszając tę wartość o kwotę subwencji oświatowej oraz kwotę dotacji przedszkolnej z budżetu państwa można łatwo wyliczyć, że w kolejnym roku Gmina będzie musiała dopłacić do oświaty ok. 12 mln zł. z dochodów własnych.

Pomimo tendencji wzrostowej jeśli chodzi o kwotę subwencji przy tak ogromnym stopniu jej niedoszacowania pokrywa ona zaledwie ok. 40% wszystkich nakładów na oświatę tj. koszty szkół i przedszkoli, obsługi szkół, dotacji, dowozu dzieci niepełnosprawnych, doskonalenia zawodowego nauczycieli, pomocy zdrowotnej dla nauczycieli itp.

Zapowiedzi zmian w oświacie na kolejny rok (m.in. zapowiadany wzrost wynagrodzeń, ale również zmiany w prawie oświatowym) postawi samorządy przed kolejnymi wyzwaniami.

Analizując aktualne potrzeby w zakresie edukacji w wiślańskich placówkach oświatowych oraz w zakresie opieki nad dziećmi w wieku do lat 3 Miasto Wiśla podjęło już w 2020 r. działania w kierunku realizacji nowych inwestycji z udziałem środków zewnętrznych, a w roku 2021 działania te były kontynuowane:

- utworzenie oddziału przedszkolnego w Szkole Podstawowej Nr 1 (na potrzeby dzieci o specjalnych potrzebach edukacyjnych w związku z rosnącymi potrzebami w zakresie zapewnienia kształcenia specjalnego już na poziomie przedszkolnym) – opracowano kompleksową dokumentację projektową, uzyskano pozwolenie na budowę,

- utworzenie żłobka (jako samodzielnej jednostki) w budynku Szkoły Podstawowej Nr 1 - opracowano kompleksową dokumentację projektową, uzyskano pozwolenie na budowę,
- budowa sali gimnastycznej w Zespole Szkolno-Przedszkolnym Nr 2 w Wiśle - etap opracowywania koncepcji oraz dokumentacji kosztorysowej,
- dostosowanie oddziałów przedszkolnych w szkołach podstawowych do przepisów ochrony przeciwpożarowej – przygotowywanie dokumentacji projektowej.

Należy jednak pamiętać, że realizacja powyższych inwestycji w kolejnych latach będzie uzależniona od możliwości pozyskania środków zewnętrznych na ich realizację.

Poniższe tabele nr 19 – 21 przedstawiają zestawienie projektów realizowanych ze środków zewnętrznych.

Tabela nr 18 (Lepszy start)

Projekt LEPSZY START doposażenie pracowni matematyczno-przyrodniczych w 4 szkołach podstawowych - w ramach RPO WS 2014-2020 Oś Priorytetowa nr XI Wzmocnienie potencjału edukacyjnego; Działanie: 11.1. Ograniczenie przedwczesnego kończenia nauki szkolnej oraz zapewnienie równego dostępu do dobrej jakości edukacji elementarnej, kształcenia podstawowego i średniego; Poddziałanie: 11.1.4. Poprawa efektywności kształcenia ogólnego – konkurs; współfinansowanego ze środków Europejskiego Funduszu Społecznego	
Całkowity koszt zadania Kwota dofinansowania Wkład własny finansowy Wkład własny rzeczowy	1 031 187,50 zł. (w tym na doposażenie pracowni 606 002,00 zł) 928 068,75 zł. 17 270,75 zł. Koszt wynajmu sal lekcyjnych W ramach projektu Lepszy start doposażono pracownie matematyczne oraz przyrodnicze w pomoce dydaktyczne i wyposażenie w 4 szkołach podstawowych: <ul style="list-style-type: none"> • Szkoła Podstawowa Nr 2 im. A. Mickiewicza w Wiśle • Szkoła Podstawowa Nr 3 im. B. Prusa w Wiśle • Szkoła Podstawowa Nr 4 im. Ks. Seniora F. Michejdy w Wiśle • Szkoła Podstawowa Nr 5 w Wiśle •

Tabela nr 19 (Laboratoria przyszłości)

Program LABORATORIA PRZYSZŁOŚCI	
wsparcie realizacji zadań inwestycyjnych jednostek samorządu terytorialnego polegających na rozwijaniu szkolnej infrastruktury w postaci środków finansowych z Funduszu Przeciwdziałania COVID-19	
Całkowity koszt zadania	280 000,00 zł.
Kwota dofinansowania	280 000,00 zł.
Wkład własny	0,00 zł.
	Szkoły objęte wsparciem:
	<ul style="list-style-type: none">• Szkoła Podstawowa Nr 1 im. P. Stalmacha w Wiśle – 70 800,00 zł.• Szkoła Podstawowa Nr 2 im. A. Mickiewicza w Wiśle – 30 000,00 zł.• Szkoła Podstawowa Nr 3 im. B. Prusa w Wiśle – 60 000,00 zł.• Szkoła Podstawowa Nr 4 im. Ks. Seniora F. Michejdy w Wiśle – 60 000,00 zł.• Szkoła Podstawowa Nr 5 w Wiśle – 60 000,00 zł.

Tabela nr 20 (Program rozwoju czytelnictwa)

NARODOWY PROGRAM ROZWOJU CZYTELNICTWA 2.0 NA LATA 2021 – 2025	
Dofinansowanie z budżetu państwa zakupu książek będących nowościami wydawniczymi, elementów wyposażenia biblioteki szkolnej oraz realizacji działań promujących czytelnictwo	
Całkowity koszt zadania	33 125,00 zł.
Kwota dofinansowania	26 500,00 zł.
Wkład własny	6 625,00 zł.
	Placówki objęte wsparciem:
	<ul style="list-style-type: none">• Szkoła Podstawowa Nr 1 im. P. Stalmacha w Wiśle – 15 000,00 zł.• Szkoła Podstawowa Nr 3 im. B. Prusa w Wiśle – 15 000,00 zł.• Przedszkole Nr 3 Zespół Przedszkoli Miejskich w Wiśle – 3 125,00 zł.

Tabela nr 21 (Plat(re)forma)

Szkoła równych szans – PLAT(RE)FORMA W SP5 W WIŚLE w ramach „Programu wyrównywania różnic między regionami III – obszar B” dofinansowanego ze środków PFRON	
Całkowity koszt zadania	55 566,00 zł.
Kwota dofinansowania	16 669,80 zł.
Wkład własny	38 896,20 zł.
Zakupiono i zamontowano platformę schodową w Szkole Podstawowej Nr 5 w Wiśle oraz wykonano roboty związane z przystosowaniem ciągów komunikacyjnych do poruszania się na wózku inwalidzkim.	

Szczegółowe informacje dotyczące oświaty zawarte są w dokumencie – „Stan realizacji zadań oświatowych w roku szkolnym 2020/2021”, który został sporządzony na podstawie art. 11 ust. 7 ustawy z dnia 14 grudnia 2016 r. Prawo oświatowe i przedłożony Radzie Miasta. Informacja ta zawiera dane dotyczące roku szkolnego 2020/2021. Dokument ten był analizowany przez Radę Miasta Wiśla podczas XXXVI sesji w dniu 28 października 2021 r. Dokument jest dostępny w materiałach z tej sesji poprzez aplikację eSesja.pl lub do wglądu w biurze rady albo pod linkiem: https://wisla.esesja.pl/zalaczniki/148772/stan-realizacji-zadan-oswiatowych_1418148.pdf

Szczegółowe informacje na temat sprawozdań finansowych za 2021 r. placówek oświatowych i MZEAS zostały opisane w sprawozdaniu rocznym z wykonania budżetu Miasta Wiśla za rok 2021, które jest dostępne w BIP-ie pod linkiem: <https://bip.wisla.pl/sprawozdanie-z-wykonania-budzetu-za-rok-2021#cnt> oraz będą dostępne poprzez aplikację eSesja.pl w materiałach na sesję Rady Miasta Wiśla w czerwcu 2022 r., a także do wglądu w biurze rady.

Kultura

W zakresie kultury działalność Miasta w roku 2021 była realizowana przez dwie instytucje kultury, tj. Wiślańskie Centrum Kultury oraz Miejską Bibliotekę Publiczną im. Jana Śniegonia.

Wiślańskie Centrum Kultury (WCK)

W 2021 roku WCK realizowało działalność statutową w postaci organizacji /współorganizacji różnorodnych wydarzeń o charakterze kulturalno-rozrywkowym, artystycznym, edukacyjnym, rekreacyjnym. Głównym źródłem finansowania instytucji była dotacja podmiotowa z budżetu miasta.

Rok 2021 tak jak dla wszystkich także dla kultury był bardzo trudnym rokiem ze względu na epidemię koronawirusa. Zaplanowany harmonogram wydarzeń i imprez musiał zostać zmodyfikowany

i w zasadzie na bieżąco zmieniany ze względu na zmieniające się bardzo często obostrzenia. Trudno było cokolwiek zaplanować z wyprzedzeniem. Trzeba było działać praktycznie z dnia na dzień. Mimo wszystko udało się zorganizować kilka bardzo ciekawych wydarzeń z zachowaniem reguł bezpieczeństwa. Sytuacja pandemiczna spowodowała, że pracownicy Wiślańskiego Centrum Kultury mogli wykazać się większą kreatywnością i zaradnością, ponieważ znaczna część wydarzeń musiała zostać przeniesiona do sieci.

28 maja w Wiśle rozpoczęła się pierwsza edycja Festiwalu Słowa Granatowe Góry, zorganizowanego przez Wiślańskie Centrum Kultury oraz Miasto Wisła, przy współpracy wielu partnerów. To ogromne przedsięwzięcie skupiło w sobie kilkudziesięciu autorów, zarówno prozaików, reportażyistów ale też dziennikarzy i autorów literatury dla dzieci. Na kilku scenach odbywały się spotkania autorskie i dyskusje, nie zabrakło też warsztatów, spacerów tematycznych, spektakli teatralnych i przedstawień muzycznych. Zorganizowane zostało też przedszkole dla dzieci wraz z warsztatami, tak żeby rodzice mogli spokojnie uczestniczyć w spotkaniach literackich.

Wykaz imprez zorganizowanych przez Wiślańskie Centrum Kultury w roku 2021:

Data	Wydarzenie
31 stycznia	29. Finał Wielskiej Orkiestry Świątecznej Pomocy
1-3 maja	Wiślańska Majówka
23 maja	Wernisaż wystawy Adolfa Pilcha
28-30 maja	Festiwal słowa Granatowe Góry im. Jerzego Pilcha
1 czerwca	Objazdowy Dzień Dziecka
4 czerwca	Koncert Zespołu Śląsk
1 maja	Wóz pełen muzyki – mobilny koncert Kapeli „Wisła”
1 czerwca	Objazdowy Dzień Dziecka
5 czerwca	Dzień Dziecka
19 czerwca	34 Dziecięcy Przegląd Dziecięcych Zespołów Folklorystycznych
20 czerwca	Wygón łowiec na Pasiekach: - warsztaty rękodzielnicze z obróbki wełny i z wyrobu masła, - pokaz serowarstwa - koncerty lokalnych zespołów i kapel
26-27 czerwca	Piknik Leśny i Powitanie lata
4 lipca	Dni Muzyki Organowej

4 lipca	Koncert Charytatywny dla Krystiana Piszczka
9-10 lipca	Festiwal komedii „Pandemia śmiechu”
17 lipca	Festiwal kolorów (Holi)
23 lipca	II Rodzinny Zlot Legend Samochodów Rajdowych
24 lipiec do 1 sierpnia	Tydzień Kultury Beskidzkiej: - koncerty w amfiteatrze - Po Gróniach Śpiywani– koncerty kapel - Wybór nejszwarniyszygo górola - Jarmark rękodzielników - Koncert kapel i śpiewaków (Plac Hoffa) - Warsztaty - Kolyba z owcami (Park Kopczyńskiego) - Wystawa Waldemara Kompały „U źródeł Święta Gór” (Galeryjka WCK) - Sesja Popularnonaukowa dotycząca stroju, muzyki, budownictwa w Wiśle - Potańcówki po koncertach na schodach Amfiteatru
13 sierpnia	Z Sycylią w tle
14-15sierpnia	Puzzle Kultury - festiwal sztuki ulicznej
19 sierpnia	Mój dom Polska – koncert w Amfiteatrze im. St. Hadyny
sierpnia	- XXI Wiślaczek Country: - tańce liniowe - Droga na Ostrołękę - Caroline & the Lucky Ones - Wheel of Steel - Andy Gorecky Band - Grupa Furmana - Tomasz Szwed - Yellow Horse - Drink Bar
29 sierpnia	Dni Muzyki Organowej
29 sierpnia	Uroczystości związane z upamiętnieniem mjr Adolfa Pilcha: - Odświeżenie Kamienia Pamięci - Prelekcja w Miejskiej Bibliotece Publicznej

3 -5 września	Dni Wisły i Dożynki
25 września	GT Festiwal – Koncert Patrycji Markowskiej
6 grudnia	Święty Mikołaj Odwiedził Doliny
11-12 grudnia	<p>Świąteczny Jarmark z Tradycją</p> <ul style="list-style-type: none"> - koncerty - kiermasz rękodzieła, akcja rozdawania choinek - spotkanie z Mikołajem - rozświetlenie choinki - pociąg do Mikołaja z wioską Mikołaja w Parku Kopczyńskiego
20 grudnia	Świąteczne miasteczko DDTVN na Placu Hoffa
26-30 grudnia	<p>Strefa Białych Świąt</p> <ul style="list-style-type: none"> - Koncerty - Zbóje, Beskidzcy - Orkiestra Misyjna pod kier. Lidii Barczuk - Zespół "Razem" - Chóry parafialne z Wisły Centrum i z Wisły Głębcie - Żeńska grupa śpiewacza "Stejizbianki" - Kapela "Borowiczka" - Śląski Chór Kameralny Ad libitum, dyrygent - Izabella Zielecka – Panek - Estrada Regionalna „Równica” - Koncert „A tradycja trwa” – koncert wiślańskich zespołów regionalnych i Grup Śpiewaczych
31 grudnia	<p>Sylwester na Rynku:</p> <ul style="list-style-type: none"> - DJ Szymon: zabawa dla dzieci - DJ Zahar

Zajęcia i warsztaty w Domu Kultury

W trakcie roku szkolnego organizowane były zajęcia dla dzieci, młodzieży i dorosłych. W roku 2021 zajęcia były przerywane ze względu na fale pandemii koronowirusa, ale mimo wszystko udało się przeprowadzić choć kilka zajęć. Wśród nich można wyróżnić zajęcia dla dzieci i młodzieży takie jak: zajęcia plastyczne dla dzieci prowadzone przez instruktora WCK, zajęcia taneczne: przy WCK działają trzy grupy dzieci uczących się tańca nowoczesnego, zajęcia baletowe,

Dziecięcy Zespół Regionalny „Mała Wisła”: próby odbywały się raz w tygodniu, uczestnikami są dzieci z Wisły,

kółko szachowe,

zajęcia z robotyki i programowania.

zajęcia z rzeźby

warsztaty gry na skrzypcach

Mała Kapela Góralska

oraz zajęcia dla dorosłych:

warsztaty szycia lónt,

warsztaty plastyczne „Fajna sztuka”

Podczas letnich wakacji WCK zorganizowało spotkania warsztatowe dla dzieci tj. „Wakacyjny Misz Masz”, „Wakacyjna Akcja dla dzieci”, „Outdorowa przygoda „. Ponadto podczas imprez w miarę możliwości związanych z obostrzeniami organizowano różnego rodzaju warsztaty.

Centrum Edukacji Ekologicznej

Drugi rok działalności Centrum Edukacji Ekologicznej pozwolił na rozwinięcie skrzydeł. Choć rok 2021 był jeszcze rokiem pandemicznym udało się zorganizować w CEE mnóstwo warsztatów dla różnego rodzaju grup, jak również przeróżnych inicjatyw. Rozbudowana została oferta warsztatowa skupiona głównie wokół tematów ekologicznych. Angażowano mieszkańców Wisły i nie tylko w różnego rodzaju inicjatywy społeczne i naukę podstawowych umiejętności technicznych.

W ramach realizacji projektu pn. „Przyczółek dla pszczółek - kampania informacyjno-edukacyjna na rzecz ochrony pszczół”, dofinansowanego ze środków Wojewódzkiego Funduszu Ochrony Środowiska i Gospodarki Wodnej w Katowicach zrealizowano następujące działania:

Przeprowadzono cykle warsztatów ekologicznych (łącznie 30) dla dzieci, młodzieży i dorosłych zarówno otwartych jak i dedykowanych grupom szkolnym.

Opracowano i wydano komiks „Wakacje z pszczołami” oraz książeczkę z zagadkami dla młodszych odbiorców.

Ogłoszono konkurs dla mieszkańców Wisły na założenie miododajnego zakątka

Działalność wystawiennicza w galerijce Wiślańskiego Centrum Kultury

W Galeryjce WCK organizowano różnorodne wystawy i konkursy. Część konkursów organizowana była na zasadzie wspólnych projektów rodzinnych, co wzmacniało więzi.

Wśród wystaw zorganizowano:

“Czekając na własny Kąt” zbiórka dla Fundacji Lepszy Świat

„Domy Bezdomne” Doroty Braun-Tsch

Artystyczne Święta

“U źródeł Święta Gór” Waldemara Kompały

Wystawa Jacka Poręby w ramach Festiwalu słowa
Plenerowa wystawa poświęcona Adolfowi Pilchowi
Pokonkursowa wystawa “Jesień ach to ty”

Zrealizowane projekty

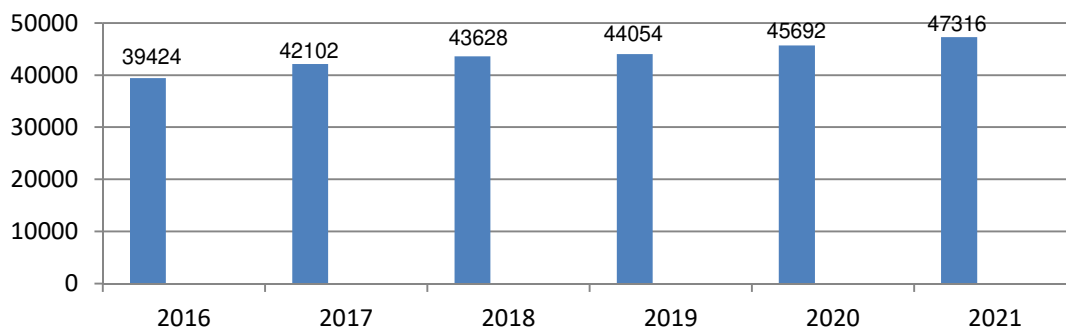
Od kwietnia do grudnia 2021r. W Wiślańskim Centrum Kultury trwały warsztaty z szycia lónt czyli damskiego stroju pasterskiego. Projekt “Wiślański lónty” dofinansowany był z Ministerstwa Kultury i Dziedzictwa Narodowego w ramach programu “Mistrz tradycji”.

W warsztatach wzięło udział 11 uczestniczek, które uszyły 15 kompletów lónt . Lónty są własnością WCKu i służyć będą lokalnej społeczności. Na zakończenie projektu w dniu 10 grudnia zorganizowaliśmy w salce WCK szkubaczkę tj. tradycyjne darcie pierza, z poczęstunkiem i przy góralskiej muzyce. W ramach projektu pozyskano 20.000,00 zł.

Miejska Biblioteka Publiczna im. Jana Śniegonia w Wiśle

W 2021 roku biblioteka działała zgodnie z obostrzeniami sanitarnymi przestrzegając restrykcji i rekomendacji dla bibliotek opracowanych przez Bibliotekę Narodową. W 2021 roku placówka nie była zamykana z powodu pandemii covid-19, tygodniowo placówka jest dostępna dla czytelników w wymiarze 42h. Księgozbiór co roku sukcesywnie się zwiększa. W roku 2021 było to łącznie 47316 książek. Poniżej wykres obrazujący stan księgozbioru w kolejnych latach poczynając od roku 2016.

Księgozbiór Miejskiej Biblioteki Publicznej im. Jana Śniegonia w Wiśle 2016 – 2021



W Bibliotece zarejestrowanych czytelników/czytelniczek w 2021 roku było 1647, w tym 1559 aktywnie wypożyczających.

Biblioteka w roku 2021 zrealizowała 55 wydarzeń dla 1509 uczestników/uczestniczek. W 2021 roku odnotowano 16492 odwiedzin.

Zrealizowano:

- Festiwal Słowa im. Jerzego Pilcha (partnerstwo z Wiślańskim Centrum Kultury) – spotkania autorskie, spektakle, wystawa, warsztaty dla dzieci;

- Letnie Laboratorium Filmowe – cykl warsztatów filmu dokumentalnego i animowanego dla dzieci i młodzieży (dofinansowanie ZAiKS);
- Cykl warsztatów kulinarno-literackich dla dzieci, młodzieży i dorosłych;
- Poezja na warsztat – zajęcia graficzne dla licealistów dotyczące poezji współczesnej;
- Spektakle teatralne dla dzieci oraz pokazy filmowe dla dzieci i młodzieży;
- Konkurs Pięknego Czytania dla uczniów i uczennic szkół podstawowych;
- Letnią Akademię Zabawy – zajęcia letnie dla dzieci i młodzieży spędzających wakacje w Wiśle,
- Dziecięcy Klub Czytelniczy – cykliczne spotkania młodych miłośników literatury;
- Lekcje Polskiego na scenie – zajęcia dla licealistów;
- Konkurs plastyczny „Kocia szajka w Wiśle”;
- Narodowe czytanie – warsztaty dla dzieci, rodzinne gotowanie inspirowane „Moralnością pani Dulskiej”;
- Obchody Tygodnia Bibliotek, obchody Dnia Głośnego czytania, organizacja warsztatów z okazji Dnia Ziemi;
- Cykl spotkań dla dorosłych czytelników „Dwugłos” – spotkania autorskie, rozmowy o literaturze;
- Premierę publikacji „Monografia Wisły” oraz publikacji upamiętniającej mjr. Adolfa Pilcha.

Informacje na temat działalności Biblioteki w roku 2021 w zakresie współpracy z bibliotekami szkolnymi były przedmiotem Komisji Oświaty, Zdrowia i Spraw Socjalnych Rady Miasta Wisła na posiedzeniu w marcu 2022 r. Materiały dostępne są pod linkiem: https://wisla.esesja.pl/zalaczniki/171733/informacja-z-dzialalnosci-biblkiotek_1655281.pdf , poprzez aplikację eSesja.pl w materiałach z w/w posiedzenia Komisji oraz do wglądu w biurze rady. Szczegółowe sprawozdanie z wykonania planu finansowego Miejskiej Biblioteki Publicznej im. Jana Śniegonia w Wiśle jest częścią sprawozdania rocznego z wykonania budżetu Miasta Wisła za rok 2021 i jest dostępne w BIP-ie pod linkiem: <https://bip.wisla.pl/sprawozdanie-z-wykonania-budzetu-za-rok-2021#cnt>

V. Analiza realizacji uchwał podjętych przez Radę Miasta oraz analiza realizacji wniosków komisji Rady Miasta

- 1) Analiza realizacji uchwał podjętych przez Radę Miasta Wisła w roku 2021 stanowi **załącznik nr 1** do niniejszego Raportu.
- 2) Analiza realizacji wniosków komisji Rady Miasta Wisła podjętych w roku 2021 stanowi **załącznik 2** do niniejszego Raportu.

VI. Budżet obywatelski

W budżecie Miasta Wisła na rok 2021 nie zostały zabezpieczone środki na realizację zadań w ramach budżetu obywatelskiego.

VII. Podsumowanie

W niniejszym Raporcie informacje zostały pogrupowane zgodnie z wymogami, które zostały określone w uchwale Nr XLV/630/2018 Rady Miasta Wisła z dnia 18 października 2018 r. w sprawie określenia wymogów jakim powinien odpowiadać raport o stanie gminy. Uchwała ta dostępna jest w bazie aktów prawnych pod linkiem: https://www.prawomiejskowe.pl/UrządMiejskiwWisle/document/514019/Uchwa%C5%82a-XLV_630_2018

Zachęcam także do zapoznania się ze sprawozdaniami z działalności Burmistrza Miasta, które cyklicznie są składane na sesjach Rady Miasta, a które są dostępne w BIP-ie pod linkiem: <https://bip.wisla.pl/lista/sprawozdania-z-dzialalnosci>

Oprócz ścieżek dostępu podanych w treści Raportu dla poszczególnych informacji, które wprost nie zostały zawarte w Raporcie, a które stanowią informację publiczną, dostęp do nich jest możliwy w trybie ustawy z dnia 6 września 2001 r. o dostępie do informacji publicznej (t.j. Dz. U. z 2022, poz. 902)