

# Raport o stanie gminy za 2022 r.

# WISŁA



## I. Wstęp

Szanowni Państwo,

w rok 2022 wchodziliśmy wszyscy z wielkimi nadziejami, że koniec pandemii przyniesie wyczekiwany powrót do normalności, a ,co za tym idzie, także stabilizację finansową i gospodarczą. Niestety stało się inaczej. Wojna za naszą wschodnią granicą spowodowała kolejne problemy. Wysoka inflacja, wiele niewiadomych w kontekście zasobów gazu i węgla, wysokie ceny energii elektrycznej, napływ obywateli Ukrainy uciekających przed wojną – to

wszystko spowodowało, że jako samorząd musieliśmy się kolejny raz mierzyć z wyzwaniami, których do tej pory nie doświadczyliśmy.

Mimo takich trudnych okoliczności wiele spraw i zadań udało się w naszym Mieście załatwić lub dokończyć. Bez wątplenia dużym sukcesem nas wszystkich jest wdrożenie tzw. „uchwały krajobrazowej”. Pierwszy termin dostosowawczy, który upływał w dniu 12 czerwca 2022 r., pokazał, że wspólnie potrafimy robić rzeczy naprawdę wielkie. Zobaczyliśmy jak może wyglądać krajobraz bez, często, szpecących i nieczytelnych reklam. Pochlebne uwagi i gratulacje za te działania otrzymywaliśmy w zasadzie z całej Polski, a na bazie naszych doświadczeń wiele samorządów podejmuje trud przyjęcia takich uchwał na swoim terenie. Jak już wyżej zaznaczyłem było to działanie wspólne, współpraca samorządu, przedsiębiorców oraz mieszkańców, która przyniosła i przynosi pożądane efekty. Dlatego też z tego tytułu chciałem wszystkim za tą współpracę, zrozumienie i determinację podziękować.

Kolejna kwestia strategicznie ważna dla naszego Miasta, to rozpoczęcie prac projektowych trzeciego pasa ruchu - tzw. „bajpasu” od mostu na Obłązcu aż do Polany w Ustroniu. To bardzo ważny aspekt komunikacyjny dla Wisły, gdyż realizacja tego przedsięwzięcia pozwoli w przyszłości ominąć dwa przejazdy kolejowe. Podjęcie prac projektowych w tym zakresie zapowiadałem, wspólnie z marszałkiem województwa śląskiego, już pod koniec modernizacji drogi wojewódzkiej. Cieszę się, że dzięki naszym staraniom i zrozumieniu władz województwa to zadanie zostało podjęte.

Jeśli już jesteśmy przy komunikacji, to nie wypada nie wspomnieć o uruchomieniu linii kolejowej, po jej gruntownej modernizacji. Transport kolejowy dla naszego Miasta jest bardzo ważny. Nieco przedłużającą się modernizację tej linii udało się zakończyć pod koniec 2022 r. i w grudniu ubiegłego roku mogliśmy się cieszyć z jej otwarcia. Zważywszy na komfort przejazdu, zmniejszenie czasu przejazdu na trasie do Katowic oraz sam szeroki zakres modernizacji, można śmiało stwierdzić, że warto było czekać.

Turystyka rowerowa i ścieżki rowerowe. To jest temat, który na przestrzeni ostatnich lat stał się bardzo ważny i jako władze Miasta staramy się temu wychodzić naprzeciw. Pod koniec ubiegłego roku oddana została zmodernizowana ścieżka rowerowa w ramach Wiślanej Trasy Rowerowej na odcinku od Ustronia aż po most (kładkę) do Hotelu Gołębiowski. Wcześniej, w ramach modernizacji drogi wojewódzkiej, udało się już wykonać bezkolizyjny zjazd pod mostem na Obłązcu, a obecnie trwają prace projektowe nad podobnym rozwiązaniem pod mostem pod Gołębiowskim. Dodatkowo w ramach środków unijnych w nowym budżecie unijnym zaplanowaliśmy modernizację tras rowerowych na kolejnych odcinkach od centrum

Miasta aż po zbiornik w Czarnem. Aktualnie trwają prace przy planie zagospodarowania przestrzennego oraz realizowane są wstępne koncepcje przebiegu tej trasy.

W roku ubiegłym, kontynuując wcześniej podjęte działania, wykonaliśmy także modernizacje nawierzchni na kolejnych placach zabaw oraz doposażyliśmy lub wymieniliśmy wybrane urządzenia zabawowe na tych placach. Nasze dzieci, uczniowie naszych szkół i wychowankowie naszych przedszkoli bardzo lubią korzystać z tej infrastruktury, dlatego też nie poprzestajemy na tym i już w tym roku planujemy gruntowną modernizację placu zabaw w centrum Miasta, w Parku Kopczyńskiego, oraz modernizację placu zabaw przy Przedszkolu w Głębcach.

Miasto, od wielu już lat, stawia na ekologiczne rozwiązania. W roku ubiegłym kontynuowaliśmy te działania i pomimo niepewności na rynku paliw dalej realizowaliśmy przedsięwzięcia związane z wymianą kotłów ciepła oraz termomodernizacjami budynków komunalnych. Również w ubiegłym roku otrzymaliśmy dofinansowanie na realizację projektu wraz z Gminą Węgierska Górka na odnawialne źródła energii. Dzięki temu projektowi prawie 150 gospodarstw domowych będzie mogło uzyskać dofinansowanie na montaż paneli fotowoltaicznych, solarów, pomp ciepła, czy też wymianę kotła. W roku ubiegłym kontynuowaliśmy też funkcjonowanie w Urzędzie Miejskim punktu konsultacyjnego w ramach programu „Czyste Powietrze” oraz rozpoczęliśmy realizację pokrewnego projektu „Śląskie. Przywracamy Błękit”. Dzięki tym działaniom mieszkańcy mają możliwość uzyskania porad, konsultacji, czy też pomocy przy wypełnieniu wniosków o dofinansowanie własnych inwestycji w odnawialne źródła energii lub termomodernizację swoich budynków lub wymianę kotła centralnego ogrzewania. Zgodnie z wprowadzonymi regulacjami prawnymi znaczna część środków przeznaczonych w bieżącym budżecie unijnym na realizację przedsięwzięć dotyczących odnawialnych źródeł energii będzie przeznaczana na działalność tzw. klastrów energii, czyli grup skupiających różne podmioty, które wspólnie będą mogły występować o środki na realizację takich działań lub np. wspólnie zarządzać zakupem energii i jej dystrybuowaniem. Miasto Wisła w roku ubiegłym przystąpiło do takiego klastra, który zrzesza m.in. wybrane gminy powiatu cieszyńskiego. Ta decyzja o przystąpieniu do klastra otworzy kolejne możliwości działań w zakresie ochrony środowiska w naszym Mieście. Dzięki tym wszystkim inicjatywom otrzymujemy dużo sygnałów od mieszkańców i turystów, że widoczna jest poprawa w zakresie czystości powietrza, dlatego też nie zamierzamy poprzestać na tych wskazanych wyżej propozycjach, ale będziemy aktywnie poszukiwać kolejnych możliwych źródeł finansowania tych przedsięwzięć.

Rok ubiegły to także okres, w którym udało się wyremontować lub poprawić nawierzchnię szeregu dróg na terenie naszego Miasta, w tym głównie dróg ujętych w czteroletnim planie regulacji prawnej i modernizacji dróg gminnych przyjętym przez Radę Miasta Wisła w roku 2019. Oczywiście zdaję sobie sprawę, że potrzeb jest znacznie więcej i często też drogi, które remontowaliśmy dziewięć, dziesięć lat temu już teraz wymagają ponownie naprawy, ale chciałem zapewnić, że sukcesywnie będziemy ten plan realizować. Na terenie naszego Miasta jest także wiele obiektów mostowych administrowanych przez różne organy. Niektóre z takich obiektów udało się wyremontować w ramach modernizacji drogi wojewódzkiej, czy też powiatowej – ul. Czarne. Niestety coroczne przeglądy mostów, do których przeprowadzenia zobowiązują nas przepisy prawa, wykazują, że w zakresie obiektów mostowych administrowanych przez Miasto Wisła jest kilka, które w zasadzie wymagają niezwłocznej modernizacji. Dlatego też w najbliższym czasie będziemy musieli ten temat podjąć.

W roku ubiegłym otrzymaliśmy dofinansowanie w ramach tzw. „Polskiego Ładu” na rozbudowę sali gimnastycznej przy Szkole Podstawowej w Malince. Po wielu perturbacjach związanych z wyłonieniem wykonawcy oraz zabezpieczeniem w budżecie Miasta dodatkowych środków na ten cel, wreszcie początkiem tego roku udało się ten temat sfinalizować. Była to inwestycja wyczekiwana przez środowisko Szkolne i mieszkańców Malinki, dlatego tym bardziej cieszę się, że temat ten jest realizowany. Termin zakończenia tej inwestycji to jesień 2024 r.

Trasy narciarskie na Kubalonce. To kolejne miejsce na mapie naszego Miasta, które zupełnie zmienia swój „image”. Duże inwestycje już zrealizowane, takie jak nowa strzelnica biathlonowa, system naśnieżania tras czy oświetlenie tras to tylko, mam nadzieję, początek przeobrażenia tego miejsca w przyszłą arenę międzynarodowych zawodów sportowych rangi pucharu świata czy też mistrzostw świata w biegach narciarskich lub biathlonie. W planach są kolejne inwestycje w infrastrukturę, stadion oraz całe zaplecze. Kibicujemy Centralnemu Ośrodkowi Sportu aby plany te udało się jak najszybciej zrealizować, bo dzięki temu Miasto Wisła ugruntuje swoją pozycję, jako międzynarodowy ośrodek sportów zimowych. Nie ma lepszej promocji, niż poprzez sport i rozwój tego miejsca jest dla nas bardzo ważny i pożądany. W roku 2022 udało nam się sfinalizować zakup rodzinnego domu pisarza Jerzego Pilcha. W miejscu tym planujemy utworzenie domu pracy twórczej, miejsca, w którym mogliby się spotykać inni artyści, wykładowcy, studenci na różnego rodzaju spotkaniach literackich, warsztatach czy sympozjach po to, by móc obcować z twórczością Jerzego Pilcha. W domu tym planujemy także utworzenie siedziby Festiwalu literackiego „Granatowe góry” im. Jerzego Pilcha, którego trzecia edycja odbędzie się w tym roku, a który to Festiwal staje się

największym festiwalem literackim w Polsce. Aktualnie trwają rozmowy z władzami województwa śląskiego w kwestii współprowadzenia tej instytucji kultury. Mamy nadzieję, że rok 2023 to będzie ten, w którym tą kwestię uda się sfinalizować.

W Czarnem nad małą zaporą powstaje skansen. Jest to przedsięwzięcie realizowane z dofinansowaniem środków unijnych i w partnerstwie z Radą Regionalną w Trzyńcu. Dofinansowanie tego zadania uzyskaliśmy już trzy lata temu, jednak z uwagi na rosnące koszty tej inwestycji i, podjęte w związku z tym, starania o zwiększenie dofinansowania spowodowały, że jej realizacja nastąpiła teraz. Dzięki tej inwestycji tamto miejsce uzyska zupełnie nowe oblicze.

Jak już na wstępie mówiłem rok 2022 stał pod znakiem wojny na Ukrainie. Dla nas, jako samorządu z kolei, było to ogromne wyzwanie w kwestii przyjęcia ogromnej ilości uchodźców – obywateli Ukrainy, którzy uciekali przed wojną. W początkowej fazie wojny na naszym terenie zostało zorganizowanych łącznie 6 ośrodków (pensjonatów, hoteli), które na podstawie umowy z wojewodą przyjmowały uchodźców. Dodatkowo nasi mieszkańcy wykazali się ogromną empatią i sercem przyjmując pod swój dach wielu obywateli Ukrainy w tym trudnym dla nich czasie. To wszystko powodowało, że na naszym terenie przebywało jednocześnie ponad 1600 obywateli Ukrainy, co stanowiło prawie 15% całej populacji Wisły. To znacząca liczba, zwłaszcza, że wymagało to zorganizowania sprawnego systemu obsługi, nadawania numeru PESEL, wypłaty świadczeń dla mieszkańców, którzy przyjęli uchodźców pod swój dach, przygotowania systemu pomocy społecznej i wreszcie odpowiedniego przygotowania naszych szkół i przedszkoli na przyjęcie dużej liczby uczniów i wychowanków – obywateli Ukrainy. Aby zobrazować skalę problemu trzeba powiedzieć, że do naszych szkół zgłosiła się w trakcie roku szkolnego taka liczba uczniów, jaką normalnie w ramach prowadzonej co roku rekrutacji przyjmujemy do pierwszych klas, a więc tak jakby dodatkowy rocznik. Nie było łatwo, ale teraz z punktu widzenia czasu możemy śmiało powiedzieć, że udało nam się te zadania zrealizować. Robiliśmy wszystko aby nasi goście z Ukrainy czuli się u nas bardzo dobrze.

Z faktem wybuchu wojny za wschodnią granicą powiązana jest także sprawa kryzysu energetycznego. Brak węgla na rynku, rosnące ceny prądu i gazu, a w zanadru zbliżająca się zima spowodowały, że rząd wprowadził w życie system sprzedaży węgla, w którym główne zadania miały wykonywać gminy. My, jako Miasto też te zadania realizowaliśmy i w ramach tej akcji, przy współpracy z naszym lokalnym przedsiębiorcą, dystrybuowaliśmy dla naszych mieszkańców węgiel. Mimo wielu trudności udało się nam tą akcją sprawnie przeprowadzić.

Jak co roku, tak i w 2022 r. w październiku rozpoczęły się prace związane z planowaniem budżetu na kolejny - 2023 rok. I tutaj podobnie, jak to miało miejsce przy projektowaniu budżetu na rok 2022, prace te były bardzo trudne i naznaczone „niepewnością jutra”. Wpływ na to miała tym razem sytuacja związana z wojną na Ukrainie, wdrażanie przez rząd nowych rozwiązań prawnych, które wiązały się z ograniczaniem dochodów bieżących gmin, a także rosnąca w zawrotnym tempie inflacja. Ostatecznie prace udało się sfinalizować, a Rada Miasta przyjęła budżet na sesji grudniowej. Niemniej jednak już wtedy wiedzieliśmy, że wykonanie budżetu, z uwagi na wiele negatywnych czynników i towarzyszących okoliczności trzeba będzie na bieżąco kontrolować i pewnie w trakcie roku budżetowego 2023 korygować. Mimo tych wszystkich trudności i nowych wyzwań, jestem pewien, że dalsza współpraca wszystkich mieszkańców, przedsiębiorców i instytucji zaowocuje tym, że uda nam się zrealizować wszystkie zadania i zamierzenia, a dalszy rozwój Miasta będzie naszym wspólnym osiągnięciem. Kończąc wstęp chciałbym serdecznie podziękować za współpracę w tym trudnym 2022 r. Radzie Miasta, wszystkim instytucjom publicznym, moim współpracownikom i pracownikom Urzędu Miejskiego, przedsiębiorcom, no i przede wszystkim mieszkańcom Miasta.

Burmistrz Miasta  
Tomasz Bujok

Niniejszy „Raport o stanie gminy za 2022 r.” zwany dalej „Raportem” został opracowany na podstawie art. 28aa ustawy z dnia 8 marca 1990 r. o samorządzie gminnym (t.j. Dz. U. z 2023 r., poz. 40 ze zm.) oraz w oparciu o uchwałę Nr XLV/630/2018 Rady Miasta Wisła z dnia 18 października 2018 r. w sprawie określenia wymogów jakim powinien odpowiadać raport o stanie gminy, zwanej dalej „Uchwałą”.

## **II.                   Rozwój gospodarczy i Ochrona środowiska**

W zakresie funkcjonowania samorządów, w tym również Miasta Wisła, wpływ na rozwój mają m.in. działania w następujących sferach: gospodarka przestrzenna i gospodarka nieruchomościami, inwestycje, w tym inwestycje w infrastrukturę, demografia i przede wszystkim finanse. Poniżej zawarte zostały informacje dotyczące tych i innych kwestii w odniesieniu do roku 2022.

### **Gospodarka przestrzenna**

W okresie sprawozdawczym Rada Miasta Wisła nie dokonywała zmian planów zagospodarowania przestrzennego. Na bazie uchwał podjętych w roku 2020, tj. uchwały Nr XXV/360/2020 oraz uchwały Nr XXV/361/2020, obie z dnia 17 grudnia 2020 r. w sprawie przystąpienia do opracowania miejscowych planów zagospodarowania przestrzennego dla obszarów, odpowiednio „Wisła Gościejów” oraz „Wisła Czarne”, w roku 2022 zostały zawarte umowy z projektantami na opracowanie tych planów. Aktualnie toczą się prace projektowe w tej sprawie. W okresie od 28 października 2022 r. do 30 listopada 2022 r. osoby fizyczne, a w terminie odpowiednio 21 lub 30 dni od daty otrzymania zawiadomienia instytucje, mogły składać wnioski do tych planów. W tych terminach wpłynęło łącznie 98 wniosków, z czego 61 wniosków złożonych przez osoby fizyczne i 37 wniosków złożonych przez instytucje.

Oprócz wniosków składanych do planów w ramach w/w procedury planistycznej mieszkańcy i inne osoby posiadający nieruchomości na terenie Wisły składali wnioski o zmianę planów lub studium uwarunkowań i kierunków zagospodarowania przestrzennego poza tzw. „terminem ustawowym”. W roku 2022 takich wniosków do planów było 12, a do studium 4 wnioski. Wykaz wszystkich takich wniosków, w tym obejmujący także wnioski składane w roku 2022 zawiera tabela nr 1.

Tabela nr 1 (wnioski o zmianę mpzp i suikzp)

WYKAZ WNIOSKÓW ZŁOŻONYCH DO PLANU MIEJSCOWEGO ZAGOSPODAROWANIA PRZESTRZENNEGO ORAZ STUDIUM UWARUNKOWAŃ I KIERUNKÓW ZAGOSPODAROWANIA PRZESTRZENNEGO POZA TZW. "TERMINEM USTAWOWYM"

A	OBŁAZIEC	6	zabudowa mieszkaniowa - 116 wniosków
B	BUKOWA	3	
F	PARTECZNI K	7	zabudowa agroturystyczna - 18 wniosków
G	JARZĘBATA	14	
C	JAWORNIK	33	zabudowa zagrodowa - 6 wniosków
D	ZDEJSZY	9	
E	CENTRUM	5	zabudowa usługowa - 17 wniosków
H	DZIECHCINK A	12	
I	JURZYKÓW	6	pozostałe - 10 wniosków
J	ŁABAJÓW	6	
K	GLĘBCE	22	przekazane projektantowi MPZP - 31 wniosków
L	KOPYDŁO	3	
Ł	GOŚCIEJÓW	15	
M	NOWA OSADA	4	
N	MALINKA	35	
O	CZARNE	18	
	Razem	198	

Lp.	Nr działki ewidencyjnej	Położenie / oznaczenie jednostki	Wnioskowane przeznaczenie	Czy wymaga zmiany SUIKZP	UWAGI
1	p.gr. nr 4248/29	Malinka	zabudowa	NIE	
2	pgr. o nr : 4692/160, 4692/159	Malinka	Zmiana przebiegu KDX	NIE	



3	pgr. nr 4187/9	Malinka	zabudowa mieszaniowa	TAK	
4	pgr. nr 4187/10	Malinka	tereny zabudowy mieszaniowej	TAK	
5	pgr. nr 4187/11	Malinka	tereny budowlane	TAK	
6	pgr. o nr : 4476/318, 4476/319, 4476/320, 4476/323, 4476/325	Malinka	zabudowa mieszaniowa	TAK	
7	4660/12, 4668/2, 4609/71	Malinka	zabudowa mieszaniowa na całości	TAK	
8	2312/35, 2312/69	Jawornik	zabudowa mieszaniowa	NIE	
9	2507/1, 2568/18	Jawornik	tereny zabudowy rekreacyjnej i agroturystycznej	TAK	
10	4476/256	Malinka	zabudowa mieszaniowa	TAK	
11	2632/32	Jawornik	pod zabudowę usługową ( baczówka, schronisko, pawilon gastronomiczny, biwak itp.).	TAK	
12	4464/3, 4476/346	Malinka	pod zabudowę	NIE	
13	2267/1	Jawornik	tereny zabudowy mieszaniowej	TAK	
14	1020	Głębce	tereny budowlane	TAK	
15	3926/1	Partecznik	na tereny zabudowy agroturystycznej	TAK	
16	1707/72	Jurzyków	tereny budowlane	TAK	
17	4010/138, 4010/ 139, 4010/140, 4010/141, 4010/142	Gościejów	tereny zabudowy mieszaniowej	TAK	Przekazano projektantowi MPZP "Wisła Gościejów"

18	3926/1	Partecznik		tereny zabudowy agroturystycznej,	TAK	
19	2632/200	Jawornik		w części na której usytuowany jest las, na tereny zabudowy zagrodowej i agroturystycznej	TAK	
20	3080, 3087, 3084, 3077/8, 3079/3	Bukowa		całość na tereny zabudowy mieszkaniowej	TAK	
21	1944/9	Jawornik		tereny zabudowy mieszkaniowej	NIE	
22	1944/5	Jawornik		tereny zabudowy mieszkaniowej	TAK	
23	1655/29	Jurzyków		zabudowa siedliskowa	TAK	
24	1393/6	Głębcze		tereny zabudowy mieszkaniowej,	TAK	
25	1360/2	Głębcze		tereny zabudowy zagrodowej	TAK	
26	5107/1	Głębcze		tereny łąk	TAK	
27	3512/5	Jarzębata	Centrum	tereny zabudowy zagrodowej	TAK	
28	3916/2	Partecznik		tereny zabudowy mieszkalnej lub agroturystycznej.	TAK	
29	1655/29	Jurzyków		budowa siedliska	TAK	
30	1373/1	Głębcze		tereny zabudowy mieszkaniowej	TAK	
31	3552/43, 3552/27, 3553/19, 3552/55	Jarzębata	Gościejów	zabudowy zagrodowej i agroturystycznej.	NIE	Przekazano projektantowi MPZP "Wisła Gościejów"
32	1288/15, 1288/16	Głębcze		tereny zabudowy mieszkaniowej jednorodzinnej	TAK	
33	1221/30, 1250/61, 1302	Głębcze		tereny zabudowy mieszkaniowej	NIE	
34	1612/4	Łabajów		na tereny zabudowy mieszkaniowej	TAK	

<b>35</b>	5312/350	<b>Czarne</b>		tereny zabudowy mieszkaniowej jednorodzinnej	<b>TAK</b>	Przekazano projektantowi MPZP "Wisła Czarne"
<b>36</b>	2691/11	<b>Jawornik</b>		tereny zabudowy mieszkaniowej jednorodzinnej	<b>TAK</b>	
<b>37</b>	333/55, 234/60	<b>Dziechcinka</b>		tereny zabudowy mieszkaniowej jednorodzinnej	<b>NIE</b>	
<b>38</b>	zmiana przeznaczenia nieruchomości, po których przebiega trasa wyciągu orczykowego Stacji Narciarskiej „Soszów	<b>Jawornik</b>		tereny sportowo – rekreacyjne,	<b>NIE</b>	
<b>39</b>	2698/20	<b>Jawornik</b>		tereny zabudowy mieszkaniowej jednorodzinnej	<b>TAK</b>	
<b>40</b>	3322/91 i 3322/92	<b>Partecznik</b>		tereny zabudowy mieszkaniowej wielorodzinnej	<b>TAK</b>	
<b>41</b>	3094	<b>Oblaziec</b>		tereny mieszkaniowej jednorodzinnej	<b>TAK</b>	
<b>42</b>	4010/319, 4010/320	<b>Gościejów</b>	<b>Jarzębata</b>	tereny zabudowy mieszkaniowej jednorodzinnej	<b>TAK</b>	Przekazano projektantowi MPZP "Wisła Gościejów"
<b>43</b>	1101/92	<b>Głębcze</b>		tereny zabudowy mieszkaniowej	<b>TAK</b>	
<b>44</b>	1707/38	<b>Dziechcinka</b>		tereny zabudowy mieszkaniowej.	<b>TAK</b>	
<b>45</b>	3218/12, 3210/14	<b>Partecznik</b>		na tereny budowlane	<b>NIE</b>	
<b>46</b>	2491/42	<b>Jawornik</b>		tereny usług turystycznych , zabudowy lotniskowej	<b>NIE</b>	

47	części 1640/2	Jurzyków		zmiana części działki na tereny zabudowy zagrodowej i agroturystycznej	NIE	
48	2314/9 , 2325/4	Jawornik		tereny zabudowy mieszkaniowej jednorodzinnej	TAK	
49	2691/10	Jawornik		tereny zabudowy mieszkaniowej jednorodzinnej	TAK	
50	1707/182	Dziechcinka		tereny zabudowy mieszkaniowej jednorodzinnej	TAK	
51	6044	Jawornik		całość działki na tereny zabudowy mieszkaniowej jednorodzinnej	NIE	
52	części dz. 5240/3	Czarne		tereny zabudowy mieszkaniowej	TAK	Przekazano projektantowi MPZP "Wisła Czarne"
53	4788/11 , 4788/6	Czarne		tereny zabudowy mieszkaniowej	TAK	Przekazano projektantowi MPZP "Wisła Czarne"
54	3552/42	Gościejów	Partecznik	tereny zabudowy zagrodowej i agroturystycznej	NIE	
55	4476/213	Malinka		tereny łąk i pastwisk, tereny lasów	NIE	
56	część dz. 3791/3	Gościejów		tereny zabudowy zagrodowej i agroturystycznej	NIE	Przekazano projektantowi MPZP "Wisła Gościejów"
57	p.gr 4476/27	Malinka		pod budowę budynku gospodarczego	NIE	
58	4951/17	Malinka		tereny usługowe	TAK	
59	116/27	Zdejszy		całość działki tereny zabudowy mieszkaniowej jednorodzinnej,	TAK	

60	część dz. 5312/312	<b>Czarne</b>		na tereny zabudowy zagrodowej i agroturystycznej	<b>NIE</b>	Przekazano projektantowi MPZP "Wisła Czarne"
61	770/1	<b>Kopydło</b>		tereny zabudowy zagrodowej i agroturystycznej	<b>NIE</b>	
62	287/45 i 287/46	<b>Dziechcinka</b>		tereny zabudowy usługowej , sportowo- rekreacyjnej.	<b>NIE</b>	
63	1521/42	<b>Łabajów</b>		tereny przeznaczone pod zabudowę rekreacyjną	<b>TAK</b>	
64	850/11	<b>Kopydło</b>		tereny zabudowy mieszkaniowej	<b>TAK</b>	
65	3157/36 , 3152/90	<b>Obłaziec</b>		tereny zabudowy wielorodzinnej	<b>TAK</b>	
66	21/3 i 21/1	<b>Centrum</b>		zmiana zapisów w tekście planu umożliwiających zabudowę w granicy działki	<b>NIE</b>	
67	część dz. 4249/20	<b>Malinka</b>		tereny zabudowy mieszkaniowej jednorodzinnej	<b>TAK</b>	
68	część p.gr. nr 4010/337	<b>Gościejów</b>		tereny zabudowy	<b>TAK</b>	Przekazano projektantowi MPZP "Wisła Gościejów"
69	część dz. 4010/336	<b>Gościejów</b>		tereny zabudowy mieszkaniowej jednorodzinnej	<b>TAK</b>	Przekazano projektantowi MPZP "Wisła Gościejów"
70	dz. 4286/3	<b>Malinka</b>		tereny zabudowy mieszkaniowej jednorodzinnej	<b>TAK</b>	
71	część dz. 4660/85	<b>Malinka</b>		użytek LsII na tereny zabudowy mieszkaniowej	<b>NIE</b>	
72	1190/162	<b>Głębce</b>	<b>Łabajów</b>	tereny zabudowy mieszkaniowej jednorodzinnej	<b>TAK</b>	
73	3218/39	<b>Partecznik</b>		tereny zabudowy mieszkaniowej	<b>NIE</b>	
74	3204/8, 3204/9, 3204/10	<b>Partecznik</b>		tereny zabudowy usługowej	<b>TAK</b>	
75	5312/32 ( 5312/489 i 5312/490)	<b>Czarne</b>		tereny zabudowy zagrodowej i agroturystycznej	<b>TAK</b>	Przekazano projektantowi MPZP "Wisła Czarne"
76	1031	<b>Głębce</b>		tereny zabudowy mieszkaniowej jednorodzinnej,	<b>TAK</b>	

77	2862/38	<b>Jawornik</b>		tereny zabudowy mieszkaniowej	<b>TAK</b>	
78	4692/68	<b>Malinka</b>		tereny zabudowy mieszkaniowej z funkcją usługową	<b>TAK</b>	
79	4283/44, 3410/1, 4306/1, 4308	<b>Malinka</b>		likwidacja drogi o symbolu „N 21 KDX”	<b>NIE</b>	
80	4324/2, 4344/2 i 4349/117	<b>Malinka</b>		tereny zabudowy zagrodowej i agroturystycznej	<b>TAK</b>	
81	4996/18	<b>Nowa Osada</b>		tereny zabudowy mieszkaniowej, komercyjnej, turystyczno-letniskowej oraz związane z innymi usługami turystycznymi	<b>TAK</b>	Przekazano projektantowi MPZP "Wisła Gościejów"
82	p.gr. nr 4187/9	<b>Malinka</b>		tereny zabudowy mieszkaniowej	<b>TAK</b>	
83	3738/4, 3736, 3738/3, 3737, 4054/10, 3739,	<b>Nowa Osada</b>		tereny przeznaczone pod usługi turystyczne (domki drewniane pod wynajem)	<b>TAK</b>	Przekazano projektantowi MPZP "Wisła Gościejów"
84	1020	<b>Głębcze</b>		tereny budowlane	<b>TAK</b>	
85	2691/12	<b>Jawornik</b>		na tereny zabudowy mieszkaniowej	<b>TAK</b>	
86	1028, 980	<b>Głębcze</b>		tereny budowlane	<b>TAK</b>	
87	4627/165	<b>Czarne</b>		tereny budowlane	<b>TAK</b>	Przekazano projektantowi MPZP "Wisła Czarne"
88	dz. o nr : 3304/11, 3321/12, 3308/6	<b>Centrum</b>	<b>Partecznik</b>	Zmiana zapisów w tekście SUIKZP odnośnie wysokości zabudowy w jednostce U3 - adekwatnie zmiana MPZP	<b>TAK</b>	
89	dz. nr 5935	<b>Centrum</b>		tereny zabudowy usługowej oraz wielorodzinnej	<b>TAK</b>	
90	dz. nr 4010/215	<b>Gościejów</b>		tereny zabudowy mieszkaniowej jednorodzinnej	<b>TAK</b>	Przekazano projektantowi MPZP "Wisła Gościejów"

91	dz. nr 4450/5	Malinka	tereny zabudowy mieszkaniowej jednorodzinnej	TAK	
92	dz. o nr. 1707/182, 1707/229	Dziechcinka	tereny zabudowy agroturystycznej i zagrodowej .	TAK	
93	dz. nr 4917/35	Czarne	tereny zabudowy mieszkaniowej jednorodzinnej	TAK	Przekazano projektantowi MPZP "Wisła Czarne"
94	dz. o nr : 3142/34, 3126, 3128/2	Obłaziec	szkółka ogrodnicza ze sprzedażą	NIE	
95	dz. o nr: 2120/13, 2120/14, 2120/15 i 2120/16	Jawornik	zmiany przeznaczenia dz. nr 2120/16 (likwidacja KDX)	NIE	
96	części dz. nr 4070/216 w	Malinka	tereny zabudowy mieszkaniowej jednorodzinnej.	TAK	
97	dz. nr. 2698/20	Jawornik	tereny zabudowy pensjonatowej	TAK	
98	dz. nr 327/3	Dziechcinka	zmiana przeznaczenia wnioskowanej części dz. nr 327/3 na tereny zabudowy mieszkaniowej	NIE	
99	części dz. nr 1956/3	Jawornik	zmiany przeznaczenia części dz. nr 1956/3 na tereny zabudowy mieszkaniowej	NIE	
100	dz. nr 1101/75	Głębce	na tereny zabudowy mieszkaniowej	TAK	
101	dz. nr 2820/22	Jawornik	tereny obiektów produkcyjnych	TAK	
102	dz. nr 964/1	Kopydło	na tereny zabudowy mieszkaniowej jednorodzinnej	TAK	
103	dz. nr 3622/2	Gościejów	na tereny zabudowy mieszkaniowej	NIE	

10 4	dzielki znajdujące się w jednostce E 4 UM	<b>Centrum</b>	zmiany zapisów planu miejscowego zagospodarowania przestrzennego - wykreślenie terenów zalewowych	TAK	
10 5	Czarne i Gościejów	<b>Jarzębata</b>	ustanowienie granic stref ochronnych wokół ujęć wody oraz ich sposobu zagospodarowania	<b>NIE</b>	Przekazano projektantowi MPZP "Wisła Czarne" oraz "Wisła Gościejów"
		<b>Czarne</b>		<b>NIE</b>	
10 5	część dz. nr 3541/1	<b>Jarzębata</b>	wnioskowana część działki (ZL) na tereny zabudowy mieszkaniowej	<b>TAK</b>	
10 7	dz. nr 3541/2	<b>Jarzębata</b>	na tereny zabudowy mieszkaniowej	<b>TAK</b>	
10 8	dz. o nr: 3884/3, 3883, 3881, 3889/2	<b>Jarzębata</b>	na tereny zabudowy	<b>NIE</b>	
10 9	dz. nr 4627/48	<b>Malinka</b>	tereny zabudowy	<b>NIE</b>	
11 0	Rezydencja Prezydenta Zameczek	<b>Czarne</b>	ustanowienie stref ochronnych wokół terenów zamkniętych	<b>NIE</b>	Przekazano projektantowi MPZP "Wisła Czarne"
11 1	dz. o nr : 118/3, 117/11, 5541/1, 5541/2	<b>Zdejszy</b>	tereny zabudowy usługowej oraz mieszkaniowej wielorodzinnej	<b>TAK</b>	
11 2	dz. nr 1063/11	<b>Głębcze</b>	na tereny zabudowy agroturystycznej.	<b>NIE</b>	
11 3	dz. nr 128/7	<b>Zdejszy</b>	na tereny zabudowy mieszkaniowej jednorodzinnej.	<b>TAK</b>	
11 4	dz. nr 3510/2	<b>Jarzębata</b>	na tereny zabudowy mieszkalnej jednorodzinnej/wielorodzinnej	<b>NIE</b>	
11 5	dz. o nr: 4010/336 i 4010/337	<b>Gościejów</b>	na tereny zabudowy mieszkalnej jednorodzinnej.	<b>TAK</b>	Przekazano projektantowi MPZP "Wisła Czarne" oraz "Wisła Gościejów"
11 6	dz. nr 4070/95	<b>Malinka</b>	tereny zabudowy mieszkaniowej jednorodzinnej	<b>TAK</b>	
11 6	dz. o nr 116/30	<b>Zdejszy</b>	na tereny zabudowy mieszkalnej jednorodzinnej	<b>TAK</b>	



11 8	dz. o nr: 1605/1	<b>Łabajów</b>	na tereny zabudowy mieszkaniowej	<b>TAK</b>	
11 9	dz. o nr: 3174/1, 3173/3	<b>Bukowa</b>	tereny zabudowy mieszkaniowej + wykreślenie obiektu zabytkowego	<b>NIE</b>	
12 0	2446/1, 2381/4, 2379/2, 2381/3, 2381/2, 2396/3, 2381/1, 2382/9, 2382/8	<b>Jawornik</b>	zmiana zapisów dla terenów usytuowanych w jednostce MP	<b>TAK</b>	
12 1	dz. nr 4582/6	<b>Malinka</b>	na tereny zabudowy mieszkalnej jednorodzinnej	<b>TAK</b>	
12 2	dz. nr 1594/1	<b>Łabajów</b>	na tereny budowlane	<b>TAK</b>	
12 3	dz. o nr 2687/1	<b>Jawornik</b>	tereny zabudowy zagrodowej i agroturystycznej	<b>NIE</b>	
12 4	dz. o nr 1101/91	<b>Głębce</b>	tereny zabudowy mieszkaniowej jednorodzinnej	<b>TAK</b>	
12 5	części dz. nr 210/32	<b>Dziehcinka</b>	tereny zabudowy mieszkaniowej jednorodzinnej (MN1) oraz zmiany zapisów planu dotyczących odległości budynków od granic lasów	<b>TAK</b>	
12 6	dz. nr 4572/2	<b>Malinka</b>	na tereny zabudowy	<b>TAK</b>	
12 7	dz. nr 3541/2	<b>Oblaziec, Jawornik, Zdejszy, Centrum, Dziehcinka</b>	sieci infrastruktury technicznej - <u>inwestycja celu publicznego</u>	<b>TAK</b>	
12 8	części dz. nr 3654/1	<b>Jarzębata</b>	tereny zabudowy mieszkaniowej jednorodzinnej	<b>NIE</b>	
12 9	dz. nr 1707/7	<b>Jawornik</b>	tereny budowlane	<b>NIE</b>	
13 0	dz. nr 116/31	<b>Zdejszy</b>	tereny zabudowy mieszkaniowej jednorodzinnej	<b>TAK</b>	
13 1	dz. nr 4627/180	<b>Czarne</b>	tereny zabudowy mieszkaniowej jednorodzinnej	<b>TAK</b>	
13 2	dz. nr 288/70 i 288/71	<b>Dziehcinka</b>	tereny zabudowy mieszkaniowej jednorodzinnej z działalnością turystyczną	<b>NIE</b>	

13 3	dz. nr 1998/30	<b>Jawornik</b>	tereny sportowo- rekreacyjne z zabudową kubaturową	<b>TAK</b>	
13 4	dz. nr 1707/97	<b>Dziechcinka</b>	tereny zabudowy mieszkaniowej jednorodzinnej.	<b>TAK</b>	
13 5	dz. nr 3774/3	<b>Gościejów</b>	tereny zabudowy mieszkaniowej.	<b>TAK</b>	
13 6	dz. nr 3903/4	<b>Jarzębata</b>	tereny zabudowy mieszkaniowej jednorodzinnej	<b>NIE</b>	
13 7	dz. nr 3903/4	<b>Jarzębata</b>	tereny zabudowy mieszkaniowej jednorodzinnej	<b>NIE</b>	
13 8	dz. nr 4070/174	<b>Malinka</b>	na tereny zabudowy mieszkaniowej	<b>TAK</b>	
13 9	dz. nr 4249/53	<b>Malinka</b>	tereny zabudowy mieszkaniowej jednorodzinnej	<b>TAK</b>	
14 0	dz. nr 2632/195, 2632/197	<b>Jawornik</b>	tereny zabudowy pensjonatowej, hotelowej	<b>TAK</b>	
14 1	dz. nr 4788/11	<b>Czarne</b>	tereny zabudowy mieszkaniowej	<b>TAK</b>	Przekazano projektantowi MPZP "Wisła Czarne"
14 2	części dz. o nr: 4349/234 i 4349/349	<b>Malinka</b>	tereny zabudowy mieszkaniowej	<b>TAK</b>	
14 3	części dz. nr 1707/264	<b>Dziechcinka</b>	tereny budowlane	<b>TAK</b>	
14 4	części dz. nr 3780/9	<b>Gościejów</b>	tereny zabudowy mieszkaniowej jednorodzinnej (MN)	<b>TAK</b>	
14 5	części dz. nr 4010/340	<b>Gościejów</b>	tereny zabudowy mieszkaniowej jednorodzinnej.	<b>NIE</b>	Przekazano projektantowi MPZP "Wisła Gościejów"
14 6	dz. o nr: 1641/4 i 1631/2	<b>Jurzyków</b>	tereny zabudowy zagrodowej i agroturystycznej	<b>NIE</b>	
14 7	dz. nr 4626/17	<b>Czarne</b>	tereny zabudowy zagrodowej	<b>TAK</b>	
14 8	dz. nr 4564/9	<b>Malinka</b>	tereny zabudowy mieszkaniowej jednorodzinnej	<b>TAK</b>	
14 9	dz. nr 1045/5	<b>Głębce</b>	tereny zabudowy zagrodowej lub budowlane	<b>TAK</b>	
15 0	dz. o nr: 4010/344 i 3791/5	<b>Gościejów</b>	tereny zabudowy zagrodowej i agroturystycznej	<b>TAK</b>	Przekazano projektantowi MPZP "Wisła Gościejów"

15 1	1052/2	<b>Głębcze</b>		tereny zabudowy mieszkaniowej jednorodzinnej	<b>TAK</b>	
15 2	3646/45	<b>Nowa Osada</b>		tereny sportowo rekreacyjne z możliwością zabudowy	<b>NIE</b>	
15 3	4441/33	<b>Malinka</b>		tereny zabudowy mieszkaniowej	<b>TAK</b>	
15 4	2836/15, 2836/16, 2836/17, 2836/10, 2836/9, 2836/12	<b>Jawornik</b>		tereny zabudowy mieszkaniowej jednorodzinnej	<b>TAK</b>	
15 5	1950/1, 1946, 1948, 1947	<b>Jawornik</b>		tereny sportu i rekreacji z zabudową kubarurową	<b>NIE</b>	
15 6	1550/137	<b>Łabajów</b>		tereny rekreacyjne	<b>TAK</b>	
15 7	3123/11	<b>Obłaziec</b>		tereny budowlane pod działalność usługową	<b>NIE</b>	
15 8	2632/184	<b>Jawornik</b>		tereny zabudowy zagrodowej i agroturystycznej	<b>NIE</b>	
15 9	4334/8, 4334/11, 4334/13, 4334/14	<b>Malinka</b>		tereny zabudowy zagrodowej i agroturystycznej	<b>NIE</b>	
16 0	840/5	<b>Głębcze</b>	<b>Kopydło</b>	tereny zabudowy mieszkaniowej jednorodzinnej	<b>TAK</b>	
16 1	4010/321- w części objętej wnioskiem	<b>Gościejów</b>	<b>Jarzębata</b>	tereny zabudowy mieszkaniowej	<b>TAK</b>	
16 2	4841/2, 4907/4	<b>Czarne</b>		tereny zabudowy mieszkaniowej jednorodzinnej oraz likwidacja KDX	<b>TAK</b>	Przekazano projektantowi MPZP "Wisła Czarne"
16 3	3094	<b>Obłaziec</b>		tereny zabudowy mieszkaniowej jednorodzinnej	<b>TAK</b>	
16 4	3646/8	<b>Nowa Osada</b>		tereny zabudowy mieszkaniowej jednorodzinnej	<b>TAK</b>	
16 5	1707/308, 1707/309 ( w cz. oznaczonej U3)	<b>Jawornik</b>		tereny budowlane	<b>TAK</b>	

16 6	2169/22	<b>Jawornik</b>		tereny budowlane	<b>TAK</b>	
16 7	5118/19	<b>Czarne</b>		tereny zabudowy mieszkaniowej jednorodzinnej	<b>TAK</b>	Przekazano projektantowi MPZP "Wisła Czarne"
16 8	4249/53	<b>Malinka</b>		tereny zabudowy mieszkaniowej jednorodzinnej	<b>TAK</b>	
16 9	4329/13	<b>Malinka</b>		tereny zabudowy zagrodowej i agroturystycznej	<b>NIE</b>	
17 0	1414/2	<b>Głębcze</b>		tereny zabudowy mieszkaniowej jednorodzinnej	<b>TAK</b>	
17 1	993, 994, 995	<b>Głębcze</b>		tereny budowlane	<b>TAK</b>	
17 2	obszar Stacji Narciarskiej SOSZÓW	<b>Jawornik</b>		sportowo- rekreacyjne z możliwością zabudowy	<b>NIE</b>	
17 3	4627/18	<b>Czarne</b>		tereny łąk i pastwisk / tereny zabudowy zagrodowej i agroturystycznej lub tereny budowlane	<b>TAK</b>	Przekazano projektantowi MPZP "Wisła Czarne"
17 4	część dz. 3652/23	<b>Gościejów</b>		tereny zabudowy mieszkaniowej jednorodzinnej	<b>TAK</b>	Przekazano projektantowi MPZP "Wisła Gościejów"
17 4	152/1, 148	<b>Zdejszy</b>		tereny budowlane	<b>TAK</b>	
17 6	5325/4	<b>Czarne</b>		tereny zabudowy mieszkaniowej jednorodzinnej	<b>TAK</b>	Przekazano projektantowi MPZP "Wisła Czarne"
17 7	2863/49	<b>Jawornik</b>		tereny zabudowy mieszkaniowej wielorodzinnej, agroturystycznej oraz usługowej	<b>TAK</b>	
17 8	cz. dz. 2632/260	<b>Jawornik</b>		tereny zabudowy zagrodowej i agroturystycznej	<b>NIE</b>	
17 9	4421/13	<b>Malinka</b>		tereny budowlane	<b>TAK</b>	
18 0	5312/399	<b>Czarne</b>		tereny zabudowy mieszkaniowej jednorodzinnej	<b>TAK</b>	
18 1	116/39	<b>Zdejszy</b>		tereny zabudowy mieszkaniowej jednorodzinnej	<b>TAK</b>	
18 2	część 3552/20	<b>Jarzębata</b>	<b>Gościejów</b>	tereny zabudowy mieszkaniowej jednorodzinnej	<b>TAK</b>	Przekazano projektantowi MPZP "Wisła Gościejów"

18 3	3552/23, 3552/21	Jarzębata	Gościejów	tereny zabudowy mieszkaniowej jednorodzinnej	TAK	Przekazano projektantowi MPZP "Wisła Gościejów"
18 4	część dz. 99/23	Zdejszy		tereny zabudowy mieszkaniowej jednorodzinnej	NIE	
18 5	części terenu dz. nr 1707/237	Jurzyków		tereny zabudowy mieszkaniowej jednorodzinnej.	TAK	
18 6	4476/452	Malinka		zmiany zapisów planu dotyczących odległości budynków od granic lasów	TAK	
18 7	1158	Głębcze		tereny zabudowy agroturystycznej	TAK	
18 8	5312/281, 5312/285	Czarne		tereny zabudowy mieszkaniowej jednorodzinnej	TAK	Przekazano projektantowi MPZP "Wisła Czarne"
18 9	196/15	Centrum		zmiany zapisów mpzp odnośnie wysokości budynków	TAK	
19 0	1446/262	Łabajów		zabudowa mieszkaniowa jednorodzinna	NIE	
19 1	80/2 i 80/3	Bukowa		tereny zabudowy mieszkaniowej jednorodzinnej	TAK	
19 2	290/42, 290/40 290/22,290/3 3	Dziechcinka		tereny budowlane	TAK	
19 3	1707/210, 1751/1	Dziechcinka		tereny zabudowy	TAK	
19 4	1037/1	Głębcze		tereny zabudowy mieszkaniowej jednorodzinnej	TAK	
19 5	1045/5	Głębcze		tereny zabudowy zagrodowej	NIE	
19 6	3891/7	Jarzębata		tereny zabudowy mieszkaniowej jednorodzinnej	NIE	Przekazano projektantowi MPZP "Wisła Gościejów"
19 7	3552/52	Jarzębata		tereny z prawem zabudowy	TAK	
19 8	2962, 29677, 2978, 2984, 2985, 2986	Zdejszy		tereny zabudowy mieszkaniowej jednorodzinnej oraz rekreacyjnej	TAK	

Z powyższego zestawienia jednoznacznie wynika, że zdecydowana większość wniosków wymaga wcześniejszej zmiany studium.

### **Wdrożenie tzw. „uchwały krajobrazowej”**

Od dnia 12 grudnia 2020 r. na terenie miasta obowiązuje tzw. „Uchwała krajobrazowa”, która wprowadziła nowe zasady sytuowania szyldów i reklam, ogrodzeń, obiektów małej architektury, czyli zgodnie z §10 załącznika do przedmiotowej uchwały obowiązuje całkowity zakaz umieszczania nowych tablic reklamowych i urządzeń reklamowych, niebędących szyldami.

Przedmiotowa uchwała szczegółowo reguluje m.in. kwestie reklam oraz szyldów na gruntach zarówno publicznych jak i prywatnych. Wprowadzono trzy terminy dostosowawcze dla istniejących w dniu 12 grudnia 2020 r. tablic i urządzeń reklamowych, tj.:

- 1) dla tablic reklamowych i urządzeń reklamowych, które **nie zostały posadowione/zainstalowane** na podstawie decyzji pozwolenia na budowę, termin na dostosowanie minął w dniu 12 czerwca 2022 r.
- 2) dla tablic reklamowych i urządzeń reklamowych posadowionych na podstawie decyzji pozwolenia na budowę, termin na usunięcie mija w dniu 12 grudnia 2024 r.
- 3) dla tablic kierunkowych:
  - dla ruchu pieszego o ile nie przekraczają powierzchni 0,4 m<sup>2</sup>
  - dla ruchu kołowego o ile nie przekraczają powierzchni 0,6 m<sup>2</sup>termin dostosowawczy mija 12 grudnia 2025 r.

Od 13 czerwca 2022 r. na terenie miasta przeprowadzane są inwentaryzacje tablic reklamowych i urządzeń reklamowych niezgodnych z zapisami obowiązującej uchwały krajobrazowej. Przeprowadzono 48 postępowań administracyjnych w tym:

- 42 postępowania wyjaśniające
- 6 postępowań w sprawie naliczenia kary pieniężnej, za usytuowanie tablicy reklamowej niezgodnej z zapisami uchwały krajobrazowej, z czego 3 postępowania administracyjne umorzono – tablica została usunięta przed dostarczeniem zawiadomienia o wszczęciu, a 2 postępowania są w toku.

W jednym przypadku naliczono karę pieniężną w kwocie 13 228,60 zł (1 decyzja na kwotę 4346,54 zł i druga decyzja na kwotę 8 882,06 zł).

Przepisy uchwały w całości obowiązują w odniesieniu do wszystkich reklam, niezależnie od tego czy powstały przed czy po 12 grudnia 2020 r.

W związku z obowiązywaniem „uchwały krajobrazowej” w Wiśle usunięte zostały setki reklam, które często szpecyły, były przeskalowane i nieczytelne dla odbiorców. Znacząca część została usunięta jeszcze przed pierwszym terminem na dostosowanie, w wyniku akcji informacyjnej, czyli po otrzymaniu z Urzędu Miejskiego pism informacyjnych, e-maili lub po kontakcie telefonicznym. Analizą podjętych działań oraz skuteczności wdrożenia „uchwały krajobrazowej” zajmowała się Komisja Rewizyjna Rady Miasta Wisła na posiedzeniu w dniu 26 września 2022 r. oraz Komisja Gospodarki Komunalnej, Przestrzegania Prawa i Porządku Publicznego, Ochrony Środowiska, Leśnictwa i Rolnictwa na

posiedzeniu w dniu 19 października 2022 r. Materiały z tych posiedzeń znajdują się do wglądu w biurze rady oraz są dostępne dla radnych poprzez aplikację eSesja.pl odpowiednio pod tymi posiedzeniami Komisji. „Uchwała krajobrazowa” została opublikowana w Dzienniku Urzędowym Województwa Śląskiego z 2020 r. pod pozycją 8299 (link: <https://dzienniki.slask.eu/legalact/2020/8299/> ). Ponadto informacje na temat uchwały są dostępne na stronie internetowej Miasta Wisła ([www.wisla.pl](http://www.wisla.pl)) pod następującym linkiem: <https://wisla.pl/mieszkaniec/uchwala-krajobrazowa>

## Gospodarka nieruchomościami

W okresie sprawozdawczym Gmina prowadziła gospodarkę nieruchomościami. W ramach tych działań były zbywane oraz nabywane nieruchomości na podstawie różnych tytułów, a także ustanawiane służebności i wydzierżawiane. Szczegółowe zestawienie w tym zakresie przedstawia poniższa tabela nr 2 (zbycie nieruchomości), tabela nr 3 (nabycie nieruchomości - kolorami odróżniono podstawę prawną nabycia) oraz tabela nr 4 (służebności na gruntach gminnych).

**Tabela nr 2 (zbycie nieruchomości)**

lp.	data	nr działki	powierzchnia w ha	cel zbycia	forma
1.	04.05.2022	2737/30	0.0254	Przeznaczenie do zbycia w ramach zamiany nieruchomości w Wiśle na os. Bucznik	Umowa notarialna – zamiana nieruchomości
2.	10.05.2022	2312/75	0.0043	Sprzedaż nieruchomości na poprawę warunków użytkowania nieruchomości sąsiedniej	Umowa notarialna – sprzedaż bezprzetargowa
3.	29.11.2022	410/34	0.0106	Sprzedaż nieruchomości na poprawę warunków użytkowania nieruchomości sąsiedniej	Umowa notarialna – sprzedaż bezprzetargowa
4.	23.09.2022	850/13 852 851/1 użytkowanie wieczyste	0.9492 0.0036 0.2708	Wniesienie aportu do spółki SIM Śląsk Południe	Umowa notarialna – zbycie bezprzetargowe
5.	15.12.2022	50/26	0.0048	Przeznaczenie do zbycia w ramach zamiany nieruchomości w Wiśle przy ul. Stalmacha	Umowa notarialna – zamiana nieruchomości

**Tabela nr 3 (nabycie nieruchomości)**

lp.	data	nr działki	pow. w ha	cel nabycia	forma
1.	02.02.2022	6254	0.0381	działka przy ul. Głębce – użytkowanie wieczyste	decyzja Wojewody Śląskiego (art.17a...)
2.	08.02.2022	231/36	0.0727	ul. Groniczek	umowa nieodpłatnego przekazania nieruchomości
3.	11.02.2022	410/11	0.0427	ul. Krzywa	decyzja Wojewody Śląskiego (art.73...)
4.	11.02.2022	1190/234	0.0050	ul. Kasztanowa	decyzja Wojewody Śląskiego (art.73...)

5.	11.02.2022	<b>4256/12</b>	0.0442	ul. Kadłubowa	decyzja Wojewody Śląskiego (art.73...)
6.	11.02.2022	<b>4249/60</b>	0.0027	ul. Kadłubowa	decyzja Wojewody Śląskiego (art.73...)
7.	11.02.2022	<b>4010/280</b> <b>4010/285</b>	0.0097 0.0322	droga na os. Jarzębata	decyzja Wojewody Śląskiego (art.73...)
8.	16.03.2022	<b>3747/32</b>	0.0066	droga na os. Wróblonki	decyzja Wojewody Śląskiego (art.73...)
9.	16.03.2022	<b>1584/7</b> <b>1584/8</b>	0.0936 0.0344	droga na os. Kobyła	decyzja Wojewody Śląskiego (art.73...)
10.	21.03.2022	<b>735/11</b>	0.0041	ul. Spokojna	decyzja Wojewody Śląskiego (art.73...)
11.	24.03.2022	<b>3640/81</b> <b>3640/83</b>	0.0059 0.0728	ul. Jasna	decyzja Wojewody Śląskiego (art.73...)
12.	04.04.2022	<b>6182/2</b> <b>udział 70/320</b>	0.1079	boczny odcinek ul. Wyzwolenia	umowa darowizny
13.	06.04.2022	<b>3365/2</b>	0.1588	nieruchomość zabudowana przy ul. Partecznik 5a	umowa kupna sprzedaży
14.	19.04.2022	<b>472/2</b> <b>472/3</b>	0.0031 0.0008	ul. Wspólna	decyzja Wojewody Śląskiego (art.73...)
15.	26.04.2022	<b>4660/84</b>	0.0149	ul. Cieńkowska	umowa kupna sprzedaży
16.	04.05.2022	<b>2737/48</b>	0.0131	droga dojazdowa do nieruchomości na os. Bucznik	umowa zamiany
17.	10.05.2022	<b>3446/51</b> <b>3446/52</b> <b>udział 1/2</b>	0.0818 0.0086	nieruchomość zabudowana przy ul. Willowej 14	decyzja Wojewody Śląskiego (art.17a...)
18.	06.06.2022	<b>3173/5</b>	0.0221	ul. Bukowa	Decyzja Burmistrza Miasta Wisła (art.98 ...)
19.	06.06.2022	<b>935/18</b>	0.0053	ul. Spokojna	Decyzja Burmistrza Miasta Wisła (art.98 ...)
20.	06.06.2022	<b>466/3</b>	0.0097	ul. Wspólna	decyzja Wojewody Śląskiego (art.73...)
21.	04.07.2022	<b>3322/104</b>	0.0016	ul. Partecznik (boczny odcinek)	Decyzja Burmistrza Miasta Wisła (art.98 ...)
22.	05.08.2022	<b>6278</b>	0.0057	ul. Partecznik (boczny odcinek)	Decyzja Burmistrza Miasta Wisła (art.98 ...)
23.	23.08.2022	<b>5592/8</b>	0.0202	ul. Cieślarów	decyzja Wojewody Śląskiego (art.17a...)
24.	31.08.2022	<b>1707/282</b> <b>1789/2</b>	0.2416 0.1237	droga na os. Skolnity	decyzja Wojewody Śląskiego (art.73...)
25.	15.09.2022	<b>5852/5</b> <b>prawo użytkowania wieczystego</b>	0.7099	droga pieszo – rowerowa w Wiśle Głębcie	umowa nieodpłatnego przekazania nieruchomości



26.	16.09.2022	<b>1707/258</b> <b>1707/305</b> <b>1707/288</b> <b>1707/279</b>	0.1946 0.0606 0.1652 0.0254	droga na os. Skolnity	decyzja Wojewody Śląskiego (art.73...)
27.	20.09.2022	<b>607/54</b>	0.0017	ul. Spacerowa	Decyzja Burmistrza Miasta Wiśla (art.98 ...)
28.	29.09.2022	<b>2364/1</b>	0.0322	ul. Jodłowa	decyzja Wojewody Śląskiego (art.73...)
29.	07.10.2022	<b>1321/6</b>	0.0222	ul. Kręta	umowa kupna sprzedaży
30.	10.10.2022	<b>3460/10</b>	0.0041	ul. Miła	decyzja Wojewody Śląskiego (art.73...)
31.	11.10.2022	<b>1190/101</b>	0.0104	ul. Kasztanowa	decyzja Wojewody Śląskiego (art.73...)
32.	11.10.2022	<b>3105/1</b> <b>3077/9</b> <b>3077/10</b>	0.0026 0.0034 0.0004	ul. Stroma	decyzja Wojewody Śląskiego (art.73...)
33.	24.10.2022	<b>287/61</b>	0.1715	ul. Sosnowa	Decyzja Burmistrza Miasta Wiśla (art.98 ...)
34.	07.11.2022	<b>2737/45</b>	0.0217	ul. Cicha	decyzja Wojewody Śląskiego (art.73...)
35.	07.11.2022	<b>1190/99</b>	0.0075	ul. Kasztanowa	decyzja Wojewody Śląskiego (art.73...)
36.	23.11.2022	<b>3659/11</b>	0.0020	os. Wróblonki	decyzja Wojewody Śląskiego (art.73...)
37.	23.11.2022	<b>3664/53</b>	0.0033	os. Wróblonki	decyzja Wojewody Śląskiego (art.73...)
38.	07.12.2022	<b>1264/2</b> <b>1265/2</b> <b>1111/16</b>	0.0009 0.0138 0.0222	ul. Kręta	umowa nieodpłatnego przekazania nieruchomości
39.	07.12.2022	<b>43</b> <b>udział 1/3</b>	0.0342	ul. Stalmacha	decyzja Wojewody Śląskiego (art.17a...)
40.	15.12.2022	<b>259/7</b>	0.0056	zieleniec przy ul. Dziechcinka	umowa kupna sprzedaży
41.	15.12.2022	<b>50/23</b> <b>użytkowanie</b> <b>wieczyste</b>	0.0048	zieleniec przy budynku MZEAS	umowa zamiany
42.	28.12.2022	<b>3210/30</b>	0.0014	ul. Bursche	decyzja Wojewody Śląskiego (art.73...)
43.	28.12.2022	<b>5494/15</b>	0.3858	ul. Cieślarów	decyzja Wojewody Śląskiego (art.73...)
44.	28.12.2022	<b>4914/6</b>	0.0143	ul. Cieńków	decyzja Wojewody Śląskiego (art.73...)
45.	30.12.2022	<b>3278/33</b>	0.0080	ul. Bursche	decyzja Wojewody Śląskiego (art.73...)
46.	30.12.2022	<b>3210/28</b>	0.0132	ul. Bursche	decyzja Wojewody Śląskiego (art.73...)

**Tabela nr 4 (służebności na gruntach gminnych)**

lp.	data	nr działki	Opłata za ustanowienie służebności	cel obciążenia	forma
1.	08.02.2022	<b>613/5 i inne</b>	15.498,00 PLN	Dostęp nieruchomości do drogi publicznej	Umowa notarialna – ustanowienia służebności
2.	08.03.2022	<b>921/9, 5593/8</b>	12.669,00 PLN	Dostęp nieruchomości do drogi publicznej	Umowa notarialna – ustanowienia służebności
3.	12.04.2022	<b>5593/2</b>	8.979,00 PLN	Dostęp nieruchomości do drogi publicznej	Umowa notarialna – ustanowienia służebności
4.	26.04.2022	<b>3157/14</b>	1.820,40 PLN	Dostęp nieruchomości do drogi publicznej	Umowa notarialna – ustanowienia służebności
5.	26.04.2022	<b>2839/15 i inne</b>	21.635,70 PLN	Dostęp nieruchomości do drogi publicznej	Umowa notarialna – ustanowienia służebności
6.	10.05.2022	<b>3332/11</b>	9.778,50 PLN	Dostęp nieruchomości do drogi publicznej	Umowa notarialna – ustanowienia służebności
7.	22.07.2022	<b>3589/19</b>	6.088,50 PLN	Dostęp nieruchomości do drogi publicznej	Umowa notarialna – ustanowienia służebności
8.	15.12.2022	<b>5312/57</b>	4.612,50 PLN	Dostęp nieruchomości do drogi publicznej	Umowa notarialna – ustanowienia służebności
9.	29.12.2022	<b>5803/13</b>	2.644,50 PLN	Dostęp nieruchomości do drogi publicznej	Umowa notarialna – ustanowienia służebności

**Dzierżawy gruntów gminnych 2022 r.**

- część działki 3589/11 - pow. 300m<sup>2</sup> - umowa dzierżawy zawarta na czas określony do 30.05.2032 roku (Sp. Cywilna Podzorski-Setnik),
- część działki 5547/4 - pow. 54m<sup>2</sup> - umowa dzierżawy zawarta na czas określony do 31.08.2023 roku (AZALIA kwiaciarnia),
- część działki 175/25 - pow. 89,00m<sup>2</sup> - umowa dzierżawy zawarta na czas określony do 31.12.2023 roku (Smażalnia ryb),
- część działki 5754/7 - pow. 180m<sup>2</sup> - umowa dzierżawy zawarta na czas określony do 31.03.2031 roku (COLORATTA),
- część działki 204/1 - pow. 40m<sup>2</sup> - umowa dzierżawy zawarta na czas określony do 15.05.2025 roku (Sp. SKOLNITY),

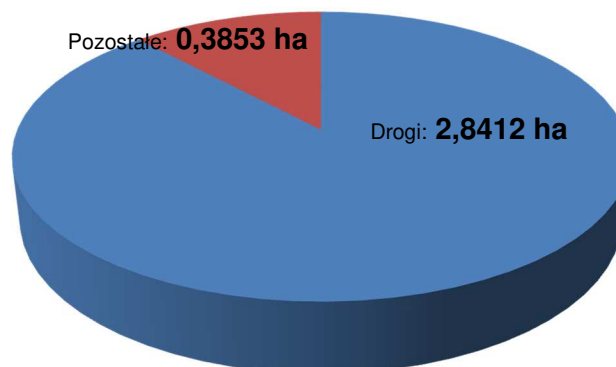
- część działki 3151/16 - pow. 17m<sup>2</sup> – umowa dzierżawy zawarta na czas określony do 30.09.2023 roku (miejsce postojowe – ul. Bukowa),
- część działki 175/29 - pow. 1.500m<sup>2</sup> – umowa dzierżawy zawarta na czas określony do 29.02.2024 (WSS – parking),
- działka 3/39 0 pow. 0,0063 ha – zabudowana pawilonem handlowo gastronomicznym o pow. 45,7m<sup>2</sup> – umowa zawarta na czas określony do 30.09.2023 (GÓROLSKO IZBA – sc S&S&A Juroszek),
- działka 3/38 o pow. 0,0064 ha zabudowana pawilonem handlowo – gastronomicznym o pow. 45,7m<sup>2</sup> – umowa dzierżawy zawarta na czas określony do 30.09.2023 roku („MM” Woźniak),
- działka 3/40 o pow. 0,0064 zabudowana pawilonem handlowo – gastronomicznym o pow. 45,7m<sup>2</sup> – umowa dzierżawy zawarta na czas określony do 30.09.2023 roku („TOMASO” Pilch),
- część działki 5828/39 - pow. 11m<sup>2</sup> - umowa dzierżawy zawarta na czas określony do 30.04.2025 roku (PKP PLK),
- część działki 4220/36 - pow. 34m<sup>2</sup> - umowa dzierżawy zawarta na czas określony do 30.04.2025 roku (miejsce postojowe – ul. Ogródkowa),
- część działki 132/21 - pow. 1m<sup>2</sup> - umowa dzierżawy zawarta na czas określony do 19.09.2022 roku (FISSFP),
- część działki 828/61 - pow. 15m<sup>2</sup> - umowa dzierżawy zawarta na czas określony do 31.01.2025 roku (miejsce postojowe – ul. Bielanów),
- część działek 241/38 i 241/36- pow. 42,00m<sup>2</sup> - umowa dzierżawy zawarta na czas określony do 30.09.2023 roku (ASPEN sp. z o.o.),
- część działki 3/45 - pow. 150,00m<sup>2</sup> - umowa dzierżawy zawarta na czas określony do 31.03.2023 roku (WCK),
- część działki 4220/14 - pow. 25,00m<sup>2</sup> - umowa dzierżawy zawarta na czas określony do 31.05.2025 roku (Legierski – ul. Jałowcowa),
- część działki 2863/70 – o pow. 60m<sup>2</sup> – umowa użyczenia zawarta na czas określony do 31.10.2023 roku (O. Ziółkowska Godyń – miejsca postojowe ul. Jawornik),
- część działki 47/2 i 47/4 – o łącznej pow. 135m<sup>2</sup> – umowa dzierżawy zawarta na czas określony do 29.02.2032 roku (Global Panel Sp. z o.o.),
- część działki 3/45, 5828/40, 5754/9 – o łącznej pow. 10m<sup>2</sup> – umowa dzierżawy zawarta na czas określony do 30.11.2024 roku (TSD CREW K. Porzucek hulajnogi),
- część działki 828/61 – o pow. 15m<sup>2</sup> – umowa dzierżawy zawarta na czas określony do 30.01.2025 roku (miejsce postojowe Wierzba - ul. Bielnów),
- część działki 3/45 Park Kopczyńskiego – pow. 130m<sup>2</sup>, umowa dzierżawy na czas określony od 01.07.2022 – 31.08.2022 (plac zabaw),

- część działki 3/45 (Park Kopczyńskiego - rollbar) – pow. 1,5 m<sup>2</sup> umowa dzierżawy na czas określony do 30.09.2022,
- część działki 3/45 (Park Kopczyńskiego - strzelnica sportowa) – pow. 80 m<sup>2</sup> umowa dzierżawy na czas określony do 30.09.2022

### Zbycie/Nabycie nieruchomości 2022



### Cel nabycia nieruchomości 2022 (ha)



Analizując powyższe informacje w zakresie nabycia i zbycia nieruchomości należy stwierdzić, że zdecydowana większość działań w zakresie nabywania nieruchomości dotyczyła regulacji prawnej dróg.

Rok 2022 był kolejnym, w którym zauważalne było zainteresowanie nabywaniem nieruchomości na terenie Wisły. W roku tym bowiem wpłynęło do Urzędu Miejskiego 440 aktów notarialnych zakupu nieruchomości. Ponadto wpłynęło 47 decyzji Starosty Cieszyńskiego zatwierdzających projekt budowlany i udzielających pozwolenia na budowę. O zainteresowaniu inwestorów inwestowaniem w Wiśle świadczy również liczba wniosków o wydanie wypisów i wyrysów z planów zagospodarowania przestrzennego, których w roku 2022 złożono 460.

## Inwestycje, w tym inwestycje w infrastrukturę

W tabeli nr 5 ujęte zostały zadania realizowane przez Miasto Wisła w okresie roku 2022.

Tabela nr 5 (inwestycje)

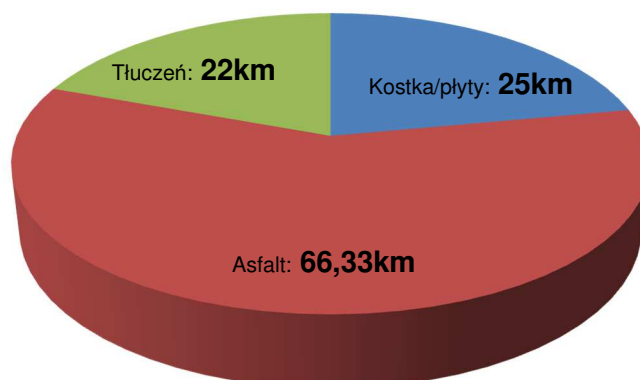
Lp.	Okres realizacji	Tytuł projektu	Stan realizacji	Koszt całkowity (PLN)	Wysokość dofinansowania (PLN)	Źródło finansowania
1	2019-2023	Śląsk Cieszyński - wspólna historia drewna, żelaza i ludzi	Inwestycja w trakcie realizacji	2.438.409,60 €	1.182.529,19 € (tylko Gmina Wisła) 4.104.500,00 PLN	INTERREG V-A: CZ – PL RFIL gminy górskie
2	2022	Budowa parkingów publicznych: Parking przy Placu Targowym	Inwestycja zakończona	164.829,31 PLN	-	Gmina Wisła
3	2022	Budowa trasy pieszo-rowerowej w Wiśle Czarnej – etap IV przebudowa nawierzchni drogi ul. Nad Zaporą	Inwestycja zakończona	183.200,00 PLN	-	Gmina Wisła
4	2022	Modernizacja budynków komunalnych: Modernizacja wejścia do budynku „Domu Zdrojowego”	Inwestycja zakończona	97.850,40 PLN	-	Gmina Wisła
5	2022	Modernizacja dróg gminnych: Budowa muru oporowego przy drodze publicznej ul. Miła	Inwestycja zakończona	28.950,17 PLN	-	Gmina Wisła
6	2022	Modernizacja drogi gminnej ul. Spacerowa	Inwestycja zakończona.	161.851,85 PLN	-	Gmina Wisła
7	2022	Modernizacja drogi gminnej ul. Kręta	Inwestycja zakończona	184.468,28 PLN	-	Gmina Wisła
8	2022	Modernizacja drogi gminnej ul. Strażacka	Inwestycja zakończona	241.405,35 PLN	-	Gmina Wisła
9	2021	Modernizacja drogi gminnej ul. Dworcowa	Inwestycja zakończona	300.971,49 PLN	-	Gmina Wisła
10	2022	Modernizacja drogi gminnej ul. Miła	Inwestycja zakończona	202.591,12 PLN	-	Gmina Wisła
11	2022	Modernizacja drogi gminnej ul. Nowa	Inwestycja zakończona	240.698,70 PLN	-	Gmina Wisła

Tematami dotyczącymi realizowanych inwestycji w roku 2022 oraz uzyskanych dotacji ze środków zewnętrznych, w tym unijnych, na realizowane inwestycje zajmowała się na swym posiedzeniu w dniu 15 listopada 2022 r. Komisja Rozwoju Gospodarczego i Finansów Miasta. Materiały dostępne są do wglądu w biurze rady lub poprzez aplikację eSesja.pl pod tym posiedzeniem Komisji.

Inwestycje w infrastrukturę drogową są bardzo ważne z punktu widzenia rozwoju gospodarczego Miasta. Sieć dróg gminnych względem roku 2021 nie uległa zmianie. Miasto Wisła posiada sieć dróg

gminnych o łącznej długości **113,33 km**, z czego 66,33 km. to drogi o nawierzchni asfaltowej, 25 km. to drogi o nawierzchni z kostki/plyty oraz 22 km. o nawierzchni tłuczniowej.

### Drogi gminne asfalt-kostka/plyty-tłuczeń (2022 r.)



Miasto, na podstawie stosownych porozumień, administruje także 13 drogami powiatowymi, których łączna długość wynosi **22,090 km**. Na terenie Miasta znajdują się dwie drogi wojewódzkie, którymi administruje Zarząd Dróg Wojewódzkich w Katowicach. Ich łączna długość wynosi **24,5 km**. W granicach Miasta znajduje się aż **80 obiektów mostowych**, z czego: 12 w ciągu dróg wojewódzkich, 22 w ciągu dróg powiatowych oraz 46 w ciągu dróg gminnych. Ogólna liczba przejazdów kolejowych na terenie Miasta wynosi 11, w tym na drogach wojewódzkich 2, na drogach gminnych 8 i na drogach wewnętrznych niebędących własnością Gminy – 1.

Tabela nr 6 przedstawia ogólną informację z zakresu realizacji modernizacji dróg wytypowanych przez Radę Miasta do realizacji w latach 2019 – 2022.

**Tabela nr 6**

L.p.	Nazwa ulicy	Planowana długość w metrach	Opis
CENTRUM			
1	Stalmacha	200	-
2	Miła	200	Zrealizowane w 2022 r.
3	Gimnazjalna	200	-
4	Strażacka	400	Zrealizowane w 2022 r.
OBŁAZIEC			
1	Letnia	200	Planowane do realizacji w 2023 r.
2	Dębowa	200	Zrealizowane w 2022 r. w ramach projektu realizacji trasy rowerowej
3	Bulwar Słoneczny	50	Zrealizowane w 2021 r.
4	Przylesie	30	Planowane do realizacji w 2023 r.

JAWORNIK			
1	Niemca	350	Zrealizowane w 2021 r., częściowo do realizacji w 2023 r.
2	Nowa	640	Zrealizowane częściowo w latach 2021 oraz 2022. Do realizacji pozostał odcinek o długości 260 m w 2023 r.
3	Polna	700	Zrealizowane w 2020 r.
4	Cieślarów	500	-
GŁĘBCE			
1	Os. Kozińce	400	Zrealizowane w 2021 r.
2	Spokojna	600	Zrealizowane w latach 2020 oraz 2022.
3	Kasztanowa	350	Zrealizowane w 2022 r.
4	Dworcowa	300	Zrealizowane w 2020 r.
MALINKA			
1	Fiedorowska	700	-
2	Kadłubowa	200	Zrealizowane w 2021 r.
3	Stryczków	100	-
4	Malinczanów	150	Zrealizowane w 2020 r.
CZARNE			
1	Czupel	300	-
2	Nowina	260	Zrealizowane w 2020 r.
3	Jelenia	100	Zrealizowane w 2020 r.
4	Skalna (od Borowiny)	100	-
NOWA OSADA			
1	Na Stoku i Do Potoku	100	-
2	Boczny Gościejów (Do Ćwikła)	150	Zrealizowane w 2021 r.
3	Os. Uścienków	100	-
4	Os. Wróblonki	100	-

W 2022 r. został zmodernizowany ostatni fragment drogi powiatowej – ul. Czarne. Tym samym ul. Czarne została zmodernizowana na całej długości, a końcowy całościowy koszt tych prac wyniósł ponad 22 mln zł, z czego z budżetu Miasta wyasygnowana została kwota ponad 4 mln zł.

Wykonano również modernizację oświetlenia ulicznego drogi powiatowej ul. Czarne – wymienionych zostało 11 słupów i opraw, a koszt modernizacji to kwota 79 971,37 zł.

W 2022 r. podpisano porozumienie ze Starostą Cieszyńskim w sprawie współfinansowania remontu drogi powiatowej ul. Dziechcinka na odcinku 900 m na kwotę 800 000,00zł, natomiast druga część na długości ok. 265 m., w związku z niesprzyjającymi warunkami atmosferycznymi, zrealizowana została w 2023 r.

W ramach bieżących prac wykonano zabezpieczenia następujących dróg barierami drogowymi :

- ul. Dziechcinka – na długości 72 m, kwota 24 442,56 zł

- ul. Kwiatowa – na długości 36 m, kwota 11 070,00 zł

- os. Jarzębata – na długości 20 m, kwota 9 840,00 zł

Wykonano również remont schodów terenowych zlokalizowanych na osiedlu w Wiśle Malince – koszt remontu to kwota 18 450,00 zł.

W ramach utrzymania parkingów, w roku 2022 zakupionych zostało 6 sztuk parkomatów, które zostały zamontowane na parkingach miejskich.

Zadaniami związanymi z utrzymaniem dróg, w tym także remontami dróg wytypowanych w planie modernizacji na lata 2019 – 2022, zajmowała się Komisja Gospodarki Komunalnej, Przestrzegania Prawa i Porządku Publicznego, Ochrony Środowiska, Leśnictwa i Rolnictwa na posiedzeniu w dniu 16 lutego 2022 r. Materiały z posiedzenia Komisji dostępne są poprzez aplikację eSesja.pl w materiałach na posiedzenie tej Komisji oraz do wglądu w biurze rady.

## **Ochrona Środowiska**

Bardzo ważnymi przedsięwzięciami są te, które dotyczą ochrony środowiska. Należy podkreślić, że Miasto Wisła w tym zakresie prowadzi szereg działań, które w znacznej mierze wynikają z przyjętych w tym zakresie programów i strategii. Są to m.in. następujące dokumenty:

- 1) „Program usuwania wyrobów zawierających azbest z terenu Gminy Wisła na lata 2016-2032” – uchwała nr XXXI/417/2017 Rady Miasta Wisła z dnia 29 czerwca 2017 r. ze zmianami,
- 2) Program Ochrony Środowiska dla Miasta Wisła na lata 2018-2021 z perspektywą na lata 2022-2025 – uchwała nr XLII/588/2018 Rady Miasta Wisła z dnia 28 czerwca 2018 r.,
- 3) Założenia do Planu zaopatrzenia w Ciepło, Energię Elektryczną i Paliwa Gazowe dla Miasta Wisła na lata 2018-2032 – uchwała nr XLII/587/2018 Rady Miasta Wisła z dnia 28 czerwca 2018 r.,
- 4) Program ograniczenia niskiej emisji dla Miasta Wisła” – uchwała nr XXXIX/546/2018 Rady Miasta Wisła z dnia 29 marca 2018 r. ze zmianami,
- 5) Plan zrównoważonej mobilności miejskiej dla Gminy Wisła do roku 2025 - uchwała nr XXV/328/2016 Rady Miasta Wisła z dnia 22 grudnia 2016 r.



- 6) Strategia Rozwoju Miasta Wisła do roku 2030 przyjęta uchwałą Nr XLII/610/2022 Rady Miasta Wisła z dnia 31 marca 2022 r.

Na podstawie uchwały Nr XXXVII/513/2018 Rady Miasta Wisła z dnia 25 stycznia 2018 r. w sprawie udzielania dotacji celowej na dofinansowanie kosztów inwestycji służących ochronie powietrza polegających na wymianie źródeł ciepła w budynkach mieszkalnych (Dz. Urz. Woj. Sl. z 2018 r., poz. 617 ze zm.) w roku 2022 w ramach udzielonej dotacji mieszkańcy wymienili 62 stare nieekologiczne piece na :

- ✓ 23 piece gazowe
- ✓ 30 pieców na pellet
- ✓ 9 pieców na drewno.

Dotacje były przyznane w formie refundacji części poniesionych kosztów realizacji każdego z zadań, w wysokości 70% kosztów, ale nie więcej niż 7000 zł.

Temat szeroko rozumianej ochrony środowiska był też szczegółowo omawiany przy okazji analizy raportu z realizacji Programu Ochrony Środowiska za lata 2019 – 2021 podczas sesji Rady Miasta w dniu 31 marca 2022 r. W w/w raporcie oprócz powyższych informacji zawarte zostały także inne dane dotyczące realizacji zadań z tego zakresu. Raport dostępny jest pod linkiem: [https://wisla.esesja.pl/zalaczniki/171741/raport-z-pos-2019-2021-wisla-tabela-sprawozdawcza-%E2%80%94-calosc-%E2%80%94-kopia-18032022r\\_1663647.pdf](https://wisla.esesja.pl/zalaczniki/171741/raport-z-pos-2019-2021-wisla-tabela-sprawozdawcza-%E2%80%94-calosc-%E2%80%94-kopia-18032022r_1663647.pdf) oraz poprzez aplikację eSesja.pl w materiałach na posiedzenie tej sesji oraz do wglądu w biurze rady.

Ponadto:

- temat realizacji wymiany pieców podejmowała na swym posiedzeniu w dniu 21 września 2022 r. Komisja Gospodarki Komunalnej, Przestrzegania Prawa i Porządku Publicznego, Ochrony Środowiska, Leśnictwa i Rolnictwa. Materiały dostępne są do wglądu w biurze rady oraz dla radnych poprzez aplikację eSesja.pl pod tym posiedzeniem Komisji,
- temat realizacji zadania związanego z usuwaniem azbestu, zgodnie z przyjętym Programem w tej sprawie, podejmowała na swym posiedzeniu w dniu 19 października 2022 r. Komisja Gospodarki Komunalnej, Przestrzegania Prawa i Porządku Publicznego, Ochrony Środowiska, Leśnictwa i Rolnictwa. Materiały dostępne są do wglądu w biurze rady oraz dla radnych poprzez aplikację eSesja.pl pod tym posiedzeniem Komisji.

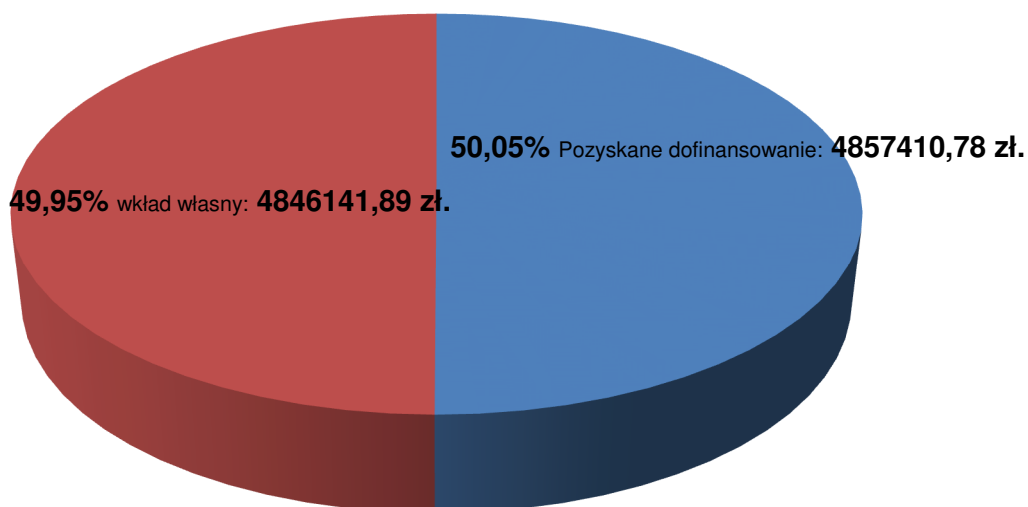
W tabeli nr 7 zestawione zostały informacje na temat podejmowanych działań i realizowanych projektów w okresie roku 2022.

**Tabela nr 7 (ochrona środowiska)**

<i>Lp.</i>	<i>Okres realizacji</i>	<i>Tytuł projektu</i>	<i>Stan realizacji</i>	<i>Koszt całkowity (PLN)</i>	<i>Wysokość dofinansowania (PLN)</i>	<i>Źródło finansowania</i>
<b>1</b>	2022	Realizacja Programu ograniczenia niskiej emisji na terenie Gminy Wiśla w latach 2022-2023	W trakcie realizacji	427.000,00 PLN	427.000,00 PLN	WFOŚiGW
<b>2</b>	2022	Budowa kanalizacji sanitarnej w aglomeracji Wiśla – etap IV. Rejon ul. Partecznik	Inwestycja zakończona	1.480.041,95 PLN	1.035.445,79 PLN	RFIL komponent dla gmin górskich
<b>3</b>	2022-2023	Rozbudowa sieci wodociągowej ul. Cieńkowska	Inwestycja w trakcie realizacji	501 625,44 PLN	355.103,07 PLN	WFOŚiGW umorzenie pożyczki + dodatkowa subwencja z art. 70e i art. 70 f ustawy o dochodach jst
<b>4</b>	2022	Termomodernizacja budynku „Beskid” ul. 1 Maja 66	Inwestycja zakończona	2.749.916,32 PLN	892.863,01 PLN 250.000,00 PLN	RPO WSL 2014-2020 Fundusz Przeciwdziałania Covid-19
<b>5</b>	2022	Poprawa efektywności energetycznej w komunalnych budynkach mieszkalnych na terenie Gminy Wiśla (Ochorowicza, Kasztanowa, Głębcze)	Inwestycja zakończona	733.699,76 PLN	281.677,34	PO IiŚ
<b>6</b>	2022	Rowerem przez Beskidy – etap 1	Inwestycja zakończona	2.933.077,97 PLN	2.186.958,64 PLN 210.466,00 PLN	RPO WSL 2014-2020 Pożyczka WFOŚiGW

Poniższy wykres przedstawia zestawienie środków wydatkowanych na zakończone inwestycje i działania w zakresie ochrony środowiska (tabela nr 5 + tabela nr 7)

**Wkład własny/środki pozyskane dla zakończonych w roku 2022 inwestycji i zadań w zakresie ochrony środowiska (tabela nr 5 + tabela nr 7)**



**Gospodarowanie odpadami komunalnymi**

Z ochroną środowiska wiąże się także zadanie gmin, jakim jest gospodarka odpadami komunalnymi. W roku 2022 obowiązywały następujące stawki opłaty za gospodarowanie odpadami komunalnymi:

- od stycznia do marca – 26 zł. od osoby i 23 zł. od osoby w przypadku kompostowania,
- od kwietnia do grudnia – 31 zł. od osoby i 28 zł. od osoby w przypadku kompostowania,
- opłata ryczałtowa za domek letniskowy – 191 zł.

Zgodnie z przepisami gminy zobowiązane są do uzyskania wymaganego poziomu recyklingu. W roku 2021 ten wskaźnik wynosił 20%, a uzyskany przez nas wskaźnik za ten rok, to 26,02%. W roku 2022 ten wymagany wskaźnik wynosił 25%, zaś nasze Miasto osiągnęło poziom 26,85%. W kolejnych latach wymagany poziom będzie wzrastał, a to powoduje, że musimy także podejmować wspólnie działania aby ten obowiązek zrealizować.

Poniżej w tabeli nr 8 zostały przedstawione dane z 2022 r. porównawczo do danych z roku 2021 w zakresie masy odebranych odpadów z podziałem na rodzaj odpadów w ramach miejskiego systemu.

**Tabela nr 8**

	Kod i rodzaj odpadów	2021	2022
		Masa odebranych odpadów komunalnych w tonach [Mg]	Masa odebranych odpadów komunalnych w tonach [Mg]
15 01 06	Zmieszane odpady opakowaniowe	745,14	749,84
16 01 03	Zużyte opony	4,90	6,7
20 01 35 *	Zużyte urządzenia elektryczne i elektroniczne inne niż wymienione w 20 01 21 i 20 01 23 zawierające niebezpieczne składniki5)	1,9	1,48

20 01 36	Zużyte urządzenia elektryczne i elektroniczne inne niż wymienione w 20 01 21, 20 01 23 i 20 01 35	2,26	1,4
20 01 99	Inne niewymienione frakcje zbierane w sposób selektywny	251,54	246,44
20 02 01	Odpady ulegające biodegradacji	108,2	97,46
20 03 01	Niesegregowane (zmieszane) odpady komunalne	1316,88	1322,12
20 03 07	Odpady wielkogabarytowe	331,700	225,42
	<b>Łączna masa odebranych odpadów komunalnych (system)</b>	<b><u>2762,52</u></b>	<b><u>2 650,86</u></b>

W tabeli nr 9 podane zostały dane dotyczące odbioru odpadów komunalnych bezpośrednio w PSZOK.

**Tabela nr 9**

	<b>Kod i rodzaj odpadów</b>	<b>2021</b> Masa odebranych odpadów komunalnych w tonach [Mg]	<b>2022</b> Masa odebranych odpadów komunalnych w tonach [Mg]
15 01 01	Opakowania z papieru i tektury	19,18	19,3
15 01 02	Opakowania z tworzyw sztucznych	28,68	31,76
15 01 07	Opakowania ze szkła	20,32	20,86
16 01 03	Zużyte opony	12,16	21,08
17 01 01	Odpady betonu oraz gruz betonowy z rozbiórek i remontów	289,36	10,22
17 01 03	Odpady innych materiałów ceramicznych i elementów wyposażenia	73,34	264,10
20 01 35*	Zużyte urządzenia elektryczne i elektroniczne inne niż wymienione w 20 01 21 i 20 01 23 zawierające niebezpieczne składniki <sup>5</sup> )	8,32	12,66
20 01 36	Zużyte urządzenia elektryczne i elektroniczne inne niż wymienione w 20 01 21, 20 01 23 i 20 01 35	6,14	9,16
20 02 01	Odpady ulegające biodegradacji	68,12	28,40
20 03 07	Odpady wielkogabarytowe	217,28	176,88
	<b>Łączna masa zebranych odpadów komunalnych (PSZOK)</b>	<b><u>742,90</u></b>	<b><u>594,42</u></b>

Tabela nr 10 obrazuje z kolei sumę wszystkich zebranych odpadów w ramach systemu w roku 2022 i dane porównawcze z roku 2021.

**Tabela nr 10**

Ogółem masa odebranych i zebranych odpadów w Gminie Wisła (system)	2021	2022
	Masa odpadów komunalnych w tonach [Mg]	Masa odpadów komunalnych w tonach [Mg]
	<b><u>3 505,42</u></b>	<b><u>3 245,28</u></b>

Tabela nr 11 przedstawia dane z ilości zebranych odpadów bezpośrednio w PSZOK ponad limity ustalone uchwałą Rady Miasta Wisła

**Tabela nr 11**

**Zestawienie ilości zebranych odpadów ponad limit (PSZOK)**

	BIO	GABARYT	REM-BUD
KWIECIEŃ	0,933	0,270	2,130
MAJ	0,276	0,610	1,920
CZERWIEC	0,330	1,250	1,920
LIPIEC	0,576	1,000	3,240
SIERPIEŃ	0,910	1,860	0,840
WRZESIEŃ	0,680	0,080	2,350
PAŹDZIERNIK	0,360	0,530	2,200
LISTOPAD	0,310	1,160	1,760
GRUDZIEŃ	0,200	0,300	4,010
<b>Masa odpadów [Mg]</b>	<b>4,575</b>	<b>7,060</b>	<b>20,370</b>
Ogółem zebrano [Mg]		<b>32,005</b>	
Kwota pobranych opłat [PLN]	4 575,00	7 060,00	20 370,00
Ogółem kwota opłat w 2022r. [PLN]		<b>32 005,00</b>	

Tematem funkcjonowania systemu gospodarki odpadami zajmowała się na swoim posiedzeniu w dniu 29 czerwca 2022 r. Materiały z tego posiedzenia są dostępne do wglądu w biurze rady lub poprzez aplikację eSesja.pl pod tym posiedzeniem Komisji. Ponadto w Biuletynie Informacji Publicznej jest dostępny dokument: Analiza stanu gospodarki odpadami komunalnymi dla Gminy Wisła za 2022 r.,

który jest dostępny pod linkiem: <https://bip.wisla.pl/analiza-stanu-gospodarki-odpadami-komunalnymi-na-terenie-gminy-wisla-za-2022-rok#cnt>

## **Gospodarowanie zasobem mieszkaniowym oraz lokalami użytkowymi**

### **Zasób mieszkaniowy**

Aktualny zasób mieszkaniowy to 98 lokali komunalnych, z czego 9 przeznaczonych jest na najem socjalny. Lokale usytuowane są w 16 domach wielorodzinnych. Łączna powierzchnia użytkowa lokali mieszkalnych wynosi 4.288,67 m<sup>2</sup>. W centrum Miasta zlokalizowanych jest 5 budynków komunalnych, w Głębcach 7 budynków, w Jaworniku 2 budynki, w Malince 1 budynek, w Czarnem 1 budynek. Przeciętny wiek budynków, w których znajdują się lokale komunalne wynosi ok. 70 lat. Około 60% mieszkań komunalnych znajduje się w budynkach wzniesionych przed II wojną światową. Od 2020 roku miasto posiada mieszkanie chronione w budynku przy ul. Kopydło 53d, którego zarządzaniem zajmuje się Miejski Ośrodek Pomocy Społecznej w Wiśle. W roku 2019 został opracowany Wieloletni program gospodarowania mieszkaniowym zasobem gminy na lata 2019 – 2023 wprowadzony uchwałą Nr VI/91/2019 Rady Miasta Wisła z dnia 25 kwietnia 2019 r. (Dz. Urz. Woj. Sl. z 2019 r., poz. 3586) Miasto sukcesywnie i w miarę posiadanych możliwości realizuje zadania wynikające z tego programu. W roku 2022 w lokalach komunalnych, obok drobnych bieżących remontów, wykonano:

- parking dla mieszkańców budynku przy ul. Jawornik 56 oraz dokończono parking przy ul. Reymonta 2b (ułożenie kostki brukowej),
- wykonano wewnętrzną sieć internetową w budynku przy ul. Reymonta 2b i pl. Hoffa 4,
- wykonano remont instalacji elektrycznej w mieszkaniu komunalnym nr 15 i 17 przy pl. Hoffa 4 oraz w lokalu mieszkalnym nr 1 w budynku przy ul. Reymonta 2b,
- wykonano montaż wkładu kominowego w budynku przy ul. 1 Maja 19,
- wykonano instalację centralnego ogrzewania w lokalu nr 4 przy ul. Kopydło 101 oraz nr 3 w budynku przy ul. Kopydło 99,
- wykonano remont balkonu w budynku przy ul. Czarne 8,
- wymieniono rynny dachowe w budynku przy ul. Kasztanowej 12,
- dokończono inwestycje – termomodernizację budynków mieszkalnych: przy ul. Ochorowicza 29, ul. Głębce 9 oraz ul. Kasztanowej 12. W kolejnych latach planowana jest kontynuacja inwestycji związanych z termomodernizacją kolejnych budynków i wymianą kotłów CO.

W roku 2021 zostały również opracowane nowe zasady wynajmowania lokali wchodzących w skład mieszkaniowego zasobu Gminy Wisła wprowadzone uchwałą Rady Miasta Wisła Nr XXX/466/2021 z dnia 30 czerwca 2021 r. (Dz. Urz. Woj. Sl. z 2021 r., poz. 4771 ze zm.)

### **SIM Śląsk Południe sp. z o.o.**

Miasto Wisła, za zgodą Rady Miasta wyrażoną uchwałą XXXII/470/2021 z dnia 23 lipca 2021 roku, w dniu 22.10.2021 roku utworzyła, wraz z ośmioma innymi gminami (tj. Bielsko – Biała, Strumięń,

Czerwionka – Leszczyny, Jastrzębie Zdrój, Kuźnia Raciborska, Rydułtowy, Knurów, Radlin) spółkę w ramach społecznych inicjatyw mieszkaniowych pod firmą SIM Śląsk Południe sp. z o.o. z siedzibą w Bielsku - Białej oraz objęło 60.000 nowych udziałów o wartości nominalnej po 50,00 zł każdy tj. o łącznej wartości nominalnej 3.000.000,00 zł. Środki na objęcie tych udziałów zostały pozyskane ze specjalnego rządowego funduszu mieszkaniowego. Podstawowym celem działalności spółki jest wybudowanie domów mieszkalnych oraz ich eksploatacja na zasadach najmu zgodnie z przepisami dotyczącymi społecznych inicjatyw mieszkaniowych. Z szacunkowych wstępnych wyliczeń wynika, że w Wiśle powstanie 40 lokali mieszkalnych. Budynek wielolokalowy zostanie wybudowany na działce w Głębcach (działka w wieczystym użytkowaniu gminy), która została, we wrześniu 2022 r., wniesiona aportem do spółki. Aktualnie trwają prace przygotowawcze i projektowe. Spółka czyni starania o pozyskanie finansowania inwestycji z różnych źródeł, tj. z Banku Gospodarstwa Krajowego oraz z Rządowego Funduszu Rozwoju Mieszkalnictwa. W lutym 2023 r. Miasto Wisła zawarło ze spółką umowę powierzenia usług w ogólnym interesie gospodarczym, na podstawie której spółka będzie mogła realizować inwestycję i, w przyszłości, zarządzać budynkami, w imieniu Miasta Wisła. W niedalekim czasie ze strony Miasta Wisła konieczne będzie określenie zasad oraz przeprowadzenie naboru chętnych do wynajmu, a później wykupu, powstałych mieszkań, zgodnie z zasadami określonymi w przepisach prawa oraz w umowie spółki SIM Śląsk Południe sp. z o.o.

Sprawami zasobu mieszkaniowego zajmowała się na swym posiedzeniu w dniu 18 maja 2022 r. Komisja Gospodarki Komunalnej, Przestrzegania Prawa i Porządku Publicznego, Ochrony Środowiska, Leśnictwa i Rolnictwa. Materiały z tego posiedzenia są dostępne do wglądu w biurze rady oraz poprzez aplikację eSesja.pl pod tym posiedzeniem Komisji.

Analizą działalności spółki SIM Śląsk Południe sp. z.o.o. zajmowali się radni na listopadowej sesji Rady Miasta Wisła. Materiały z tego posiedzenia znajdują się do wglądu w biurze rady lub są dostępne poprzez aplikację eSesja.pl pod tym posiedzeniem oraz są dostępne pod tym linkiem: <https://wisla.esesja.pl/posiedzenie/b5247a10-4eae-4>

#### **Lokale użytkowe – umowy najmu obowiązujące w roku 2022 (wykaz)**

- lokal użytkowy w budynku przychodni - pow. użytkowa 117,90m<sup>2</sup> – umowa najmu zawarta na czas określony do 31.08.2026 roku (CPR),
- lokal użytkowy w budynku przychodni – pow. użytkowa – 320,60m<sup>2</sup> – umowa najmu zawarta na czas określony do 16.01.2024 roku (MEDIKOOL),
- lokal użytkowy w budynku przychodni – pow. użytkowa – 169,01m<sup>2</sup> – umowa najmu zawarta na czas określony do 16.01.2024 roku (MEDIKOOL),
- lokal użytkowy w budynku domu przedpogrzebowego przy ul. Ochorowicza 29 o pow. użytkowej 15,30m<sup>2</sup> – umowa najmu zawarta na czas określony do 19.10.2024r. (Zakład Pogrzebowy Raszka sc),
- lokal użytkowy pod widownią amfiteatru o pow. użytkowej 117,30m<sup>2</sup> – umowa dzierżawy zawarta na czas określony (sezony letnie do 2026 roku ( Spółdzielnia Socjalna WOT - toalety),

- lokal użytkowy w budynku przy oczyszczalni ścieków o pow. użytkowej 251m<sup>2</sup> – umowa najmu zawarta na czas określony do 30.04.2025 (WZC).
- lokal użytkowy w budynku Dom Zdrojowy - o pow.336,76m<sup>2</sup> – umowa najmu zawarta na czas określony do 30.11.2029 roku (WCK),
- lokal użytkowy w budynku Dom Zdrojowy – o pow. użytkowej 17,50m<sup>2</sup> – umowa najmu zawarta na czas określony do 30.11.2023 roku (Biuro BIS),
- lokal użytkowy w budynku Dom Zdrojowy – o pow. użytkowej 3m<sup>2</sup> – umowa najmu zawarta na czas określony do 30.11.2023 roku (POLINEO),
- lokal użytkowy w budynku Dom Zdrojowy – o pow. użytkowej 449,38m<sup>2</sup> – umowa najmu zawarta na czas określony do 30.09.2023 roku (DAKO, restauracja),
- lokal użytkowy w budynku adm. UM - o pow. użytkowej 16,90m<sup>2</sup> – umowa użyczenia zawarta na czas określony do 06.06.2026 roku (Spółdzielnia Socjalna WOT, toalety),
- lokal użytkowy w budynku „PKP ul. 1 Maja 69A” – o pow. użytkowej 109,31m<sup>2</sup> – umowa dzierżawy zawarta na czas określony do 30.11.2033 roku (BROWAR BIELSKO Sp. z o.o.),
- lokal użytkowy w „budynku PKP” ul. 1 Maja 69A – o pow. użytkowej 343,08m<sup>2</sup> – umowa dzierżawy zawarta na czas określony do 30.11.2033 roku (BK BUJOK – restauracja),
- część budynku (ściana) przy ul. 1 Maja 69B - o pow. 0,22m<sup>2</sup> – umowa najmu zawarta na czas określony do 24.02.2025 roku (Koleje Śląskie Biletomat),
- budynek użytkowy (CEE Wisła, ul. Wyzwolenia) – o pow. 467,42 m<sup>2</sup> wraz z przyległym terenem o po. 2.5653 ha – umowa użyczenia zawarta na czas określony do 28.02.2025 z WCK),
- lokal użytkowy (Studio Figura ul. Dziechcinka 4) - o pow. 150m<sup>2</sup>. umowa przedwstępna na okres do 10 lat od przekazania lokalu.

## Demografia

Jednym z czynników, który ma znaczący wpływ na przemiany gospodarcze jest demografia. Poniższa tabela nr 12 przedstawia podstawowe dane z zakresu demografii w tym dane meldunkowe, dla porównania, za lata 2019-2022

**Tabela nr 12**

	2019	2020	2021	2022
<b>Dane z zakresu stanu cywilnego</b>				
<b>Urodzenia</b>	<b>111</b>	<b>93</b>	<b>105</b>	<b>76</b>
- w tym :				
- mężczyźni	56	50	46	44
- kobiety	55	43	59	32



<b>Małżeństwa</b>	<b>83</b>	<b>67</b>	<b>77</b>	<b>89</b>
<b>Zgony</b>	<b>125</b>	<b>169</b>	<b>188</b>	<b>143</b>
- w tym:				
- mężczyźni	59	95	102	82
- kobiety	66	74	86	61
<b>Zameldowania</b>				
<b>Ogółem</b>	<b>484</b>	<b>403</b>	<b>625</b>	<b>621</b>
- na pobyt stały	187	302	286	248
- na pobyt czasowy	297	101	250	303
- w tym cudzoziemcy	175	85	89	70
<b>Wymeldowania</b>				
<b>Ogółem</b>	<b>150</b>	<b>164</b>	<b>141</b>	<b>172</b>
- z pobytu stałego	141	152	131	165
- z pobytu czasowego	9	12	10	7
<b>Ludność</b>				
	<b>2019</b>	<b>2020</b>	<b>2021</b>	<b>2022</b>
Liczba mieszkańców stałych wg stanu na dzień 31.12.	<b>10916</b>	<b>10802</b>	<b>10699</b>	<b>10550</b>
Liczba wyborców wg. stanu na 31.12	8992	8882	8759	8639
- w tym dopisani do rejestru wyborców na wniosek	136	145	134	123
- skreśleni z rejestru wyborców	116	114	118	117

W 2022 roku nastąpił znaczący spadek liczby urodzeń (29 dzieci) w porównaniu z rokiem 2021. Wskaźnik ten, po nieznacznym wzroście odnotowanym w 2021 r., znacząco spada i jest najniższy biorąc pod uwagę statystykę ostatnich 4 lat. Obserwujemy zmniejszenie liczby zgonów w stosunku do tych z lat 2020 i 2021, jednakże sytuacja ta jest niewątpliwie spowodowana zwiększoną umieralnością w dwóch poprzednich latach wywołaną epidemią wirusa SARS-CoV-2, w tym również częściowym ograniczeniem dostępności specjalistycznych usług medycznych będących czynnikiem wtórnym

wywołanym przez epidemię. Trudności w dostępie do służby zdrowia, a także lęk przed korzystaniem z usług zdrowotnych w obawie przed zakażeniem SARS-CoV-2 spowodował zwiększenie umieralności osób cierpiących na inne schorzenia, w 2022 roku widzimy, że sytuacja w tym zakresie powoli stabilizuje się i nieznacznie tylko odbiega od liczby zgonów sprzed pandemii ( w 2019 r liczba zgonów była o 18 mniejsza niż w 2022 r.). Na podstawie powyższych danych stwierdzić należy, że na terenie Wisły mamy do czynienia z utrzymywaniem się, już od kilku lat, tendencji coraz większego ujemnego przyrostu naturalnego.

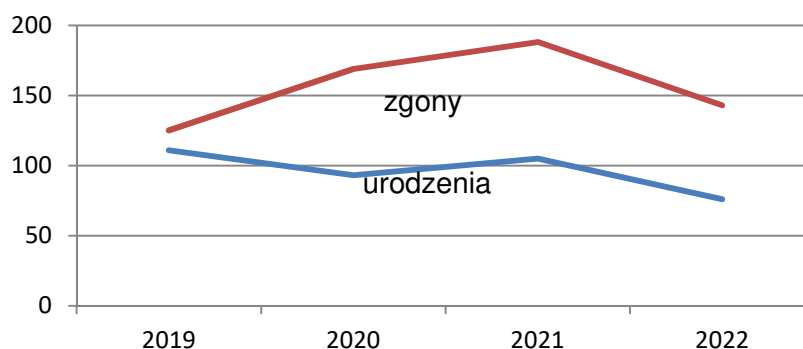
Liczba zawieranych małżeństw przez mieszkańców Wisły utrzymuje się praktycznie na stałym poziomie od kilku lat i wynosiła w latach 2019-2021 odpowiednio 83, 67 i 77, a w 2022 roku nastąpił nieznaczny wzrost liczby zawieranych małżeństw o 12, w stosunku do roku 2021 i jest obecnie najwyższym wskaźnikiem od 4 lat. Tendencja spadkowa widoczna w 2020 wprawdzie utrzymuje się jeszcze częściowo w 2021 r., jednak wynika raczej z wprowadzonych ograniczeń w zakresie organizacji uroczystości ślubnych niż trwałej tendencji spadkowej w tym zakresie.

W zakresie migracji ludności zmieniła się w 2022 roku, obserwowana i utrzymująca się już od kilku lat, tendencja w zakresie liczby osób meldujących się na pobyt stały. W 2022 r. mamy do czynienia ze spadkową tendencją liczby zameldowań na pobyt stały - 248 osób w stosunku do roku 2021 (38 osób). Ogólna liczba ludności zameldowanej na pobyt stały zmalała w stosunku do 2021 r. o 149 osób.

Zmniejszyła się również liczba osób dopisanych do stałego rejestru wyborców na własny wniosek, czyli takich, które przebywają na terenie gminy z zamiarem pobytu stałego, jednak nie są zameldowane lub są zameldowane na pobyt czasowy, jest to spadek w stosunku do 2021 r. o 11 osób.

W 2022 roku nastąpił spadek liczby zameldowanych na naszym terenie cudzoziemców. Byli to obywatele Ukrainy, Białorusi, Niemiec, Chin, Czech, Mołdawii, Rosji, Belgii, Pakistanu, Norwegii, Słowacji, Brazylii, Uzbekistanu, Maroka i Indonezji. Obywatele Ci przebywają na naszym terenie głównie w związku ze zwiększającym się zatrudnieniem obywateli innych państw w branży usługowej i turystycznej (pensjonaty, hotele restauracje, firmy budowlane) oraz handlu. Niewielki odsetek cudzoziemców przebywających na naszym terenie to osoby zameldowane na pobyt czasowy w związku z zawarciem małżeństwa z obywatelem polskim. W 2022 roku, w związku z migracją ludności z terenów Ukrainy ogarniętych wojną, wystąpił znaczący wzrost liczby nadanych nr PESEL obywatelom tego kraju, którzy nie są zameldowani na naszym terenie. Łącznie w 2022 roku nadano 1630 takich numerów PESEL.

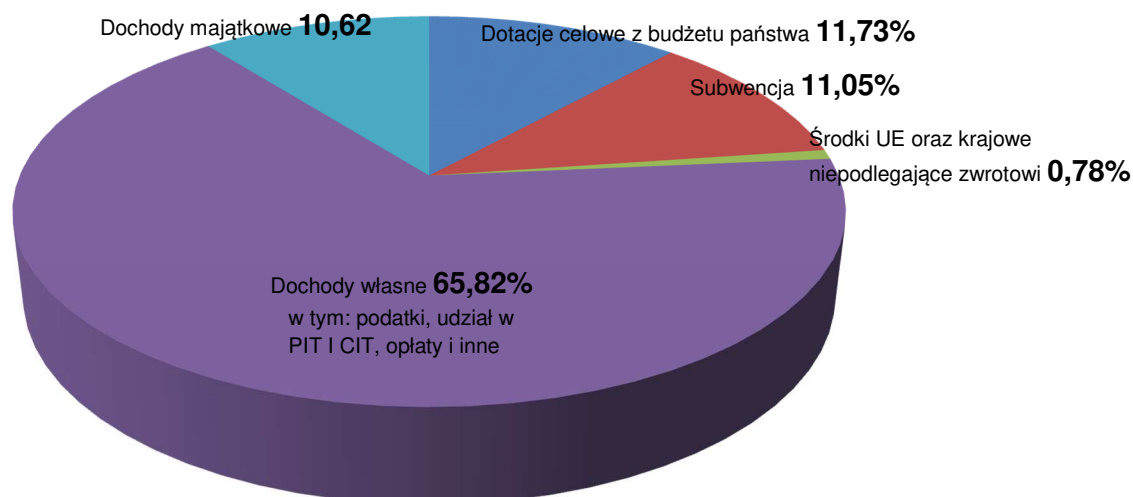
### Urodzenia/Zgony 2019 – 2022 (ujemny przyrost naturalny)



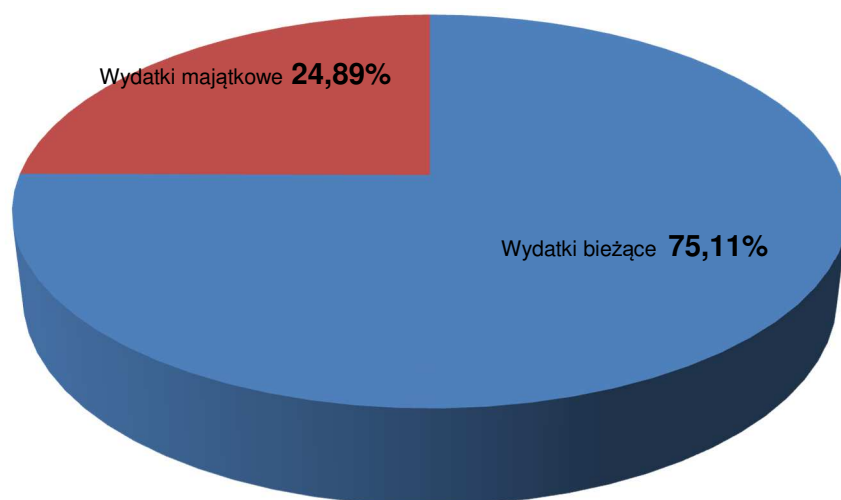
## Finanse

Budżet Miasta Wisła na rok 2022 został uchwalony przez Radę Miasta na sesji w dniu 22 grudnia 2021 r. (Dz. Urz. Woj. Sl. z 2021 r., poz. 8814 ze zm.). Po korektach wprowadzanych do budżetu w trakcie roku, na dzień 31 grudnia 2022 r. budżet ten wynosił po stronie dochodów 97.901.924,94 zł. i 100.061.924,94 zł. po stronie wydatków. Ogółem dochody zostały wykonane na poziomie 84,70% planu, czyli w kwocie 82.927.306,27 zł., z czego 74.120.610,73 zł. to dochody bieżące (89,38% ogólnego wykonania), a 8.806.695,54 zł. to dochody majątkowe (10,62% ogólnego wykonania). Wydatki zrealizowane zostały na poziomie 84,31% - w kwocie 84.370.653,14 zł., z czego wydatki bieżące w ogólnej kwocie: 63.373.310,16 zł. (co stanowi 75,11% ogólnego wykonania) oraz wydatki majątkowe na poziomie 20.997.342,98 zł. (co stanowi 24,89% ogólnego wykonania).

### Struktura dochodów budżetu 2022 r.



## Struktura wykonanych wydatków budżetu 2022 r. – bieżące a majątkowe

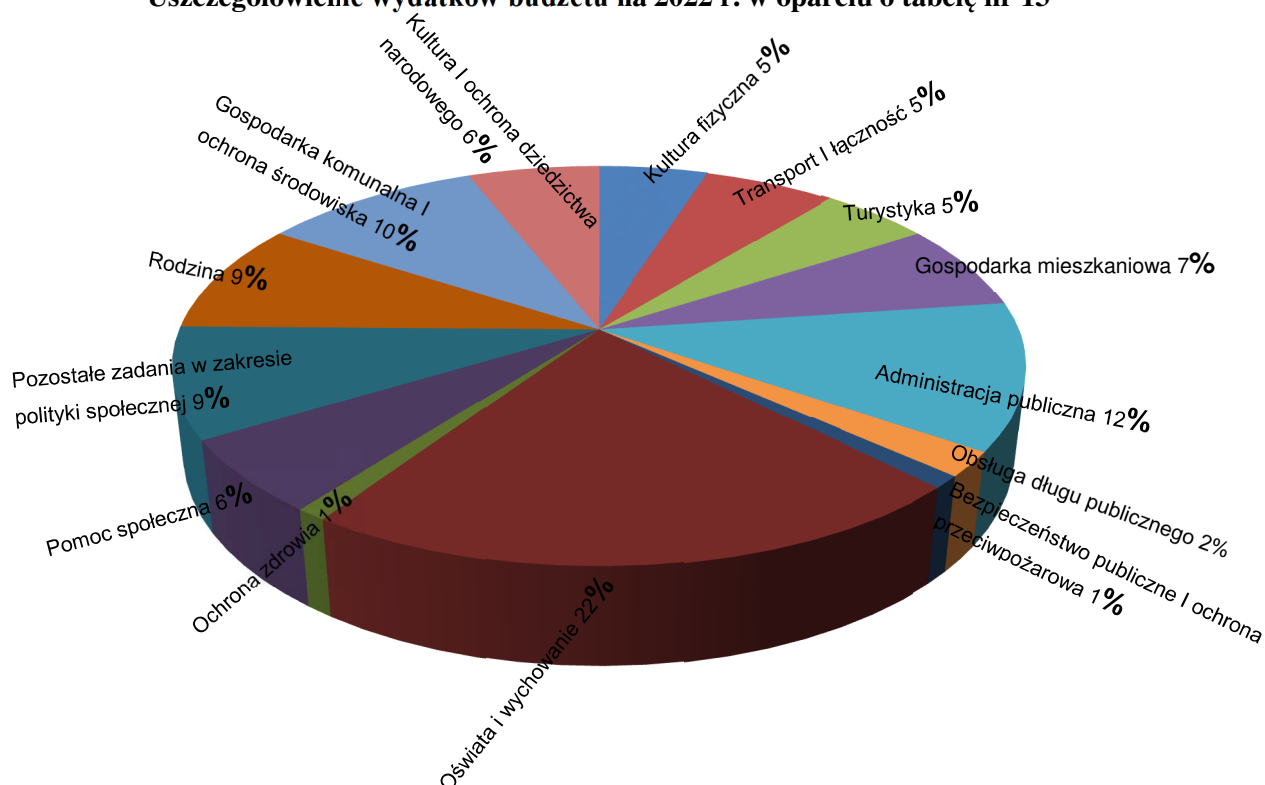


Uszczegółowienie wydatków z podziałem na rodzaje wydatków budżetu 2022 r. przedstawia poniższa tabela nr 13.

**Tabela nr 13**

Obszar wydatków	% wydatków
Kultura fizyczna	5
Transport i łączność	5
Turystyka	5
Gospodarka mieszkaniowa	7
Administracja publiczna	12
Obsługa długu publicznego	2
Bezpieczeństwo publiczne i ochrona przeciwpożarowa	1
Oświata i wychowanie	22
Ochrona zdrowia	1
Pomoc społeczna	6
Pozostałe zadania w zakresie polityki społecznej	9
Rodzina	9
Gospodarka komunalna i ochrona środowiska	10
Kultura i ochrona dziedzictwa narodowego	6

### Uszczegółowienie wydatków budżetu na 2022 r. w oparciu o tabelę nr 13



Jak już na wstępie Raportu zaznaczono sytuacje kryzysowe związane z rosnącą inflacją, ograniczaniem dochodów bieżących samorządów, czy też niestabilnością na rynkach paliw i energii znacząco wpływały na funkcjonowanie Miasta, w tym na finanse. Najbardziej dotkliwa wydawała się być niepewność i nieprzewidywalność niektórych czynników, które mają wpływ na stabilność finansową Miasta. Ta ogólna sytuacja miała także wpływ na działalność przedsiębiorców, głównie z branż: hotelowej, gastronomicznej i wyciągowej.

Szczegółowe informacje w zakresie finansów w roku 2022 zawarte są w sprawozdaniu rocznym z wykonania budżetu Miasta Wisła za rok 2022, które jest dostępne w BIP-ie pod linkiem: <https://bip.wisla.pl/sprawozdanie-z-wykonania-budzetu-za-rok-2022#cnt> oraz będzie dostępne poprzez aplikację eSesja.pl w materiałach na sesję Rady Miasta Wisła w miesiącu czerwcu 2023 r., a także do wglądu w biurze rady.

### III. Promocja, turystyka, sport i rekreacja

W roku 2022 w zakresie promocji, turystyki, sportu i rekreacji były realizowane przede wszystkim następujące działania:

- prowadzenie strony internetowej [www.wisla.pl](http://www.wisla.pl) – zamieszczanie aktualności, zapowiedzi imprez, kalendarz wydarzeń, banery reklamowe, obsługa wszystkich podstron i zakładek, komunikaty, obostrzenia, bieżąca aktualizacja miejskiego serwisu internetowego itp.,
- wykonanie projektu graficznego strony internetowej z okazji 60-lecia Wisły i jej wdrożenie,

- systematyczne prowadzenie kanałów miasta Wisła i Burmistrza w mediach społecznościowych (facebook i instagram),
- prowadzenie działalności promocyjnej, w tym opracowywanie graficzne plakatów, ulotek, afiszy, komunikatów, bannerów, zaproszeń na imprezy i wydarzenia w mieście oraz plakatowanie na tablicach informacyjnych (ponad 50 tablic) na obszarze całej Wisły,
- organizacja i współorganizacja imprez oraz wydarzeń sportowych czy turystycznych w Wiśle, z których najważniejsze to:
  - Zimowa Strefa Kibica Lotto – 22-25.02.2022,
  - Eska Winter City – 25-27.02.2022,
  - II Bieg Narciarski o Puchar Wisły – 27.02.2022,
  - XV Światowe Zimowe Igrzyska Polonijne – 27.02-04.03.2022,
  - Beskid Winter Trail – 5-6.03.2022,
  - II Grand Prix Polski Weteranów i Amatorów w Szymierce – 12-13.03.2022,
  - Turniej Tenisa Stołowego O Puchar Burmistrza Miasta Wisła – 20.03.2022,
  - Benefis Antoniego Piechniczka w osiemdziesiątą rocznicę urodzin i odsłonięcie pamiątkowej tablicy w Alei Gwiazd Sportu w Wiśle – 01.05.2022,
  - Narodowe Święto Trzeciego Maja – 03.05.2022,
  - XX Bieg po Nowe Życie – 14.05.2022,
  - III Bieg Śladami Wiślańskiego Niedźwiadka – 29.05.2022,
  - Akcja „Przewodnik czeka” – czerwiec-sierpień,
  - Sztafeta Rowerowa 24h – 10-11.06.2022,
  - Bike Atelier MTB Maraton – 12.06.2022,
  - Women’s Challenge – 18-19.06.2022,
  - II Międzynarodowa Wystawa Psów Rasowych CACIB Wisła 2022 – 1-3.07.2022,
  - 100-lecie schroniska na Stożku – 09.07.2022,
  - 43. Międzynarodowy Beskidzki Rajd Pojazdów Zabytkowych – 14.07.2022,
  - FIS Grand Prix w skokach narciarskich – 23-24.07.2022,
  - Road Maraton Uphill Wisła,
  - Turniej Siatkówki Plażowej o Puchar Burmistrza Miasta Wisła – 21.08.2022,
  - Letni Turniej Tenisa Stołowego „O Puchar Burmistrza Wisły” – 28.08.2021,
  - Barbarian Race: V Mistrzostwa Polski w Biegu na Skocznię, Mistrzostwa Wisły w Biegu na skocznię, Mistrzostwa Polski Dziennikarzy w biegu na skocznię – 2-4.09.2022,
  - 90-lecie schroniska na Soszowie – 03.09.2022,
  - GT Festiwal – 17-18.09.2022,
  - IV Beskidzki Festiwal Podróżników – 23-25.09.2022,

- Puchar Polski w Dogtrekkingu – 24.09.2022,
  - XI Śląski Rajd Turystyczny „Bez Barrier” – 24.09.2022,
  - 67. Rajd Wisły – 30.09-01.10.2022,
  - odsłonięci tablicy w Alei Gwiazd Sportu poświęconej naszemu pilotowi i kierowcy rajdowemu Zbigniewowi Cieśladowi – 30.09.2022,
  - Puchar Świata w skokach narciarskich – 4-6.11.2022,
  - Narodowe Święto Niepodległości – 11.11.2022,
  - Uroczyste otwarcie po remoncie linii kolejowej Wisła – Katowice – grudzień 2022,
  - Turniej Tenisa Stołowego „O Puchar Burmistrza Wisły” – 4.12.2022,
  - Otwarcie sezonu zimowego Beskidy Winter Go,
- promocja wszelkich wydarzeń kulturalnych, sportowych, turystycznych jakie w mieście się odbywały, organizowanych zarówno przez urząd i podległe mu jednostki, jak i podmioty zewnętrzne;
  - organizacja konferencji prasowych, briefingów, spotkań z dziennikarzami, nagrań w studio, koordynacja i wysyłka materiałów prasowych, plików dźwiękowych, bieżąca komunikacja z mediami, itp.;
  - organizacja akcji promocyjnych w mediach: Dziennik Zachodni, Głos Ziemi Cieszyńskiej, kampania reklamowa Eska Winter City, produkcja oraz emisja w mediach teledysku piosenki Biegu po Nowe Życie zrealizowanego w Wiśle, Radio CCM, Radio Silesia, portal internetowy Śląska Cieszyńskiego ox.pl, mobilne studio Radia Katowice, Eska Summer City), przyjazdów blogerów turystycznych,
  - kontynuacja współpracy w ramach aplikacji KompasGO – utrzymanie tras turystycznych,
  - współpraca przy koordynacji kontynuacji akcji rabatowej „Wisła, Ustroń... zostają dłużej, dostają więcej”,
  - współpraca i koordynacja dot. Wiślańskiej Karty Mieszkańca,

Zgodnie z przepisami Burmistrz Miasta prowadzi ewidencję obiektów świadczących usługi hotelarskie – obiektów niebędących obiektami hotelarskimi. W roku 2022 dokonano 31 aktualizacji i 33 wpisów nowych obiektów. Dla porównania w 2021 roku było 21 aktualizacji i 47 wpisów, w roku 2020 było 12 aktualizacji i 43 wpisów nowych obiektów. Na dzień 31 grudnia 2022 r. w ewidencji figurowało łącznie 628 obiektów. Na zwiększenie ilości wpisów czy aktualizacji niewątpliwie wpłynął rządowy tzw. „bon turystyczny”, który realizować mogą wyłącznie obiekty posiadające wpis do właściwej ewidencji. Oprócz powyższych działań prowadzony był także stały nadzór nad urządzeniami zabawowymi, placami zabaw, rowerową stacją naprawczą, siłowniami zewnętrznymi (6 siłowni), wiatami rowerowymi, boiskami, skoczniami narciarskimi w centrum, skateparkiem i pumptrackiem.

Przy współpracy z wiślańskim oddziałem PTTK, na bieżąco monitorowano sytuację na szlakach turystycznych – w roku 2022 odmalowano i odnowiono łącznie ponad 30 km szlaków. Przy współpracy z Ochorowiczówką – Muzeum Magicznego Realizmu utworzono szlak Odkrywców Wisły na terenie centrum ustawiając tablice zawierające informacje dot. poszczególnych osób – odkrywców.

Uczestniczono w wielu spotkaniach branżowych zarówno z wiślańskimi przedsiębiorcami, dziennikarzami, współorganizatorami imprez i wydarzeń, Urzędem Marszałkowskim Województwa Śląskiego, współorganizowano i przyjmowano gości w ramach wizyt studyjnych organizowanych głównie przez Śląską Organizację Turystyczną jak i Euroregion Śląsk Cieszyński.

W 2022 roku opracowano i wydano następujące materiały promocyjne w tym również związane z 60-leciem Wisły: folder „Tak smakuje Wisła” w nakładzie 3000 szt., folder „60 miejsc na 60-lecie Wisły” - 5000 szt., kalendarze trójdzienne na rok 2023 - 100 szt., zimowa mapa turystyczna – 10000 szt., mapa turystyczna z informatorem – 15000 egz., Materiały do Monografii Wisły „Losy mieszkańców Wisły podczas II wojny światowej. Słownik biograficzny” – 200 szt., „Czesław Kuryatto – Mistrz portretu” – 700 egz.

Coraz większą popularnością cieszą się rowerowe trasy zjazdowe, zwłaszcza na Skolnitym, trasy downhillowe na Stożku – Bike Park Stożek oraz trasy enduro na Nowej Osadzie. Wytyczona i oznakowana jest Wiślana Trasa Rowerowa, która swój początek bierze przy kładce (moście) na rzece Wiśle pod Hotelem Gołębiowski na wysokości dworca kolejowego w centrum miasta i przebiega wzdłuż rzeki Wisły w kierunku Ustronia (na terenie miasta Wisła jest to odcinek około 4,3 km). Dużą popularnością cieszy się także nieformalna odnoga tej trasy od centrum Wisły do zapory Wisła Czarne (odcinek około 8,2 km).

Na terenie Wisły funkcjonowało na dzień 31 grudnia 2022 łącznie 14 stacji i wyciągów narciarskich. Większość z nich (poza Skolnitym i wyciągami przy Zajeździe Głębcie, ośrodku Karina i Na Polanie Extreme) zrzeszone są w ramach Wiślańskiego Skipassu, który skupia 14 ośrodków z Wisły, Ustronia i Istebnej.

W 2022 roku przyznano również nagrody i wyróżnienia sportowe wiślańskim zawodnikom za osiągnięcia w 2021 roku.

Popandemiczny rok 2022 nie był łatwy dla turystyki, gdzie przez długi czas wiele branż okołoturystycznych pozostawało zamkniętych. Przyczynił się do tego również wzrost cen i inflacji, co znacząco odczuli przedsiębiorcy w tej branży. Wisła, mimo bardzo dobrego trendu rozwojowego, również mocno to odczuła. Ilość turystów, w stosunku do jeszcze trudniejszego 2021 zaczęła jednak wzrastać. Goście rezerwowali krótkie pobyty i często na ostatnią chwilę. Turyści przede wszystkim szukali spokojnych kwater, agroturystyk, apartamentów i domków, by odizolować się od innych ludzi i bezpiecznie spędzić czas w gronie wyłącznie najbliższych.

Obsługę ruchu turystycznego w roku 2022 ponownie prowadziło Centrum Informacji Turystycznej prowadzone przez Spółdzielnię Socjalną Wisła Otwarta Turystycznie. Punkty informacji prowadzone były zarówno przy pl. B. Hoffa jak i, w ograniczonym zakresie, w Centrum Przesiadkowym. Aby



rzetelnie informować o walorach Wisły i okolic zatrudnione osoby gromadzą, aktualizują i przetwarzają informacje o bieżących wydarzeniach, prowadzą wykaz wolnych miejsc noclegowych, aktualizują dane dotyczące komunikacji, atrakcji turystycznych: godziny otwarcia, cenniki, akcje promocyjne; opracowują mapy, broszury i foldery informacyjne. Stale zachęcają turystów do korzystania z szerokiego zakresu usług wiślańskich przedsiębiorców oraz do uczestnictwa w organizowanych przez miasto i przedsiębiorców imprezach. W okresie zimowym każdego dnia opracowywany był, i zamieszczany na stronie internetowej Wisły, komunikat narciarski. Prowadzony jest profil na facebooku, za pośrednictwem którego turyści są na bieżąco informowani o wydarzeniach w mieście, 2-3 razy w miesiącu jest rozsyłany newsletter do całej wiślańskiej branży turystycznej i okołoturystycznej, jak również do osób, które zgłosiły chęć otrzymywania tego typu powiadomień. Informacja turystyczna jest czynna siedem dni w tygodniu: poniedziałek – czwartek od 8.00 do 18.00, piątek i sobota od 9.00 do 20.00, niedziela i święta od 9.00 do 16.00.

Tabela nr 14. przedstawia liczbę turystów z kraju i zagranicy, którzy odwiedzili Informację Turystyczną w Wiśle przy pl. B. Hoffa 3 w latach 2017 – 2022.

Tabela nr 14

Rok / miesiąc	I	II	III	IV	V	VI	VII	VIII	IX	X	XI	XII	suma	
2017	1 078	883	397	710	1 114	1 647	4 063	3 720	1 440	804	394	484	16 734	
2018	956	735	358	920	1 273	1 164	3 696	3 745	1 246	693	571	484	15 841	
2019	974	1 337	505	766	998	1 432	4 380	3 695	1 694	1 094	556	454	17 885	
2020	1 143	707	173	0	0	768	1 470	1 775	876	269	84	99	7 364	
2021	175	405	172	63	480	928	2 218	2 222	1 157	555	244	421	9 040	
<b>2022</b>	PL	675	1030	425	442	1009	1411	2249	2572	1081	696	436	418	<b>12444</b>
	zagranica	14	25	81	120	202	171	190	239	113	249	67	75	<b>1546</b>
	razem	689	1055	506	562	1211	1582	2439	2811	1194	945	503	493	<b>13990</b>

Tabela nr 15. przedstawia liczbę turystów z kraju i zagranicy, którzy odwiedzili Informację Turystyczną w Centrum Przesiadkowym.

Tabela nr 15

Rok /miesiąc	I	II	III	IV	V	VI	VII	VIII	IX	X	XI	XII	suma
2019				334	1 885	2 247	3 838	3 251	1 834	1 821	1 071	923	17 204
2020	1 746	1 163	349	0	0	286	599	830	178	86	0	0	5 237
2021	820	444	0	0	166	203	216	174	64	0	0	0	2 087
<b>2022</b>	Informacja Turystyczna w Centrum Przesiadkowym w 2022 roku była nieczynna w związku z remontem linii kolejowej Wisła - Katowice												

Sprawozdanie m.in. z działalności Spółdzielni Socjalnej „Wisła Otwarta Turystycznie” za rok 2022 r. omawiane było podczas posiedzenia Komisji Kultury, Turystyki, Promocji i Sportu w dniu 17 maja 2023 r. Materiały dostępne są do wglądu w biurze rady oraz poprzez aplikację eSesja.pl pod tym posiedzeniem Komisji. Temat ten będzie także omawiany podczas sesji Rady Miasta Wisła w dniu 10 czerwca 2023 r.

## **IV. Pomoc społeczna, oświata, kultura**

### **Pomoc społeczna**

W zakresie pomocy społecznej sprawozdanie z działalności Miejskiego Ośrodka Pomocy Społecznej w Wiśle za 2022 r. sporządzone przez kierownika MOPS na podstawie art. 110 ust. 9 ustawy z dnia 12 marca 2004 r. o pomocy społecznej będzie przedmiotem obrad Rady podczas sesji Rady Miasta Wisła w dniu 10 czerwca 2023 r. Wcześniej sprawozdanie było omawiane podczas obrad Komisji Oświaty i Spraw Socjalnych Rady Miasta Wisła na posiedzeniu w dniu 23 maja 2023 r. Materiały są dostępne do wglądu w biurze rady oraz będą dostępne przez aplikację eSesja.pl pod materiałami na sesję Rady Miasta Wisła.

Ocena wdrażania Gminnej Strategii Rozwiązywania Problemów Społecznych w Mieście Wisła na lata 2016 – 2024 za 2022 rok była omawiana podczas posiedzenia Komisji Oświaty i Spraw Socjalnych na posiedzeniu w dniu 25 kwietnia 2023 r., i były przedmiotem obrad Rady Miasta Wisła na sesji w dniu 27 kwietnia 2023 r. Materiały dostępne są pod następującym linkiem: <https://wisla.esesja.pl/posiedzenie/9bef0ffc-9962-4> lub w Biuletynie Informacji Publicznej pod linkiem: <https://bip.wisla.pl/lvi-sesja-rady-miasta-wisla-w-dniu-27-kwietnia-2023-roku-o-godz-14-00#cnt> , albo poprzez aplikację eSesja.pl pod tym posiedzeniem Komisji oraz sesji, a także do wglądu w biurze rady.

Ocena zasobów pomocy społecznej za 2022 r. były przedmiotem obrad Komisji Oświaty, Zdrowia i Spraw Socjalnych w dniu 23 maja 2023 r., a następnie zostały włączone do porządku obrad sesji Rady Miasta zwołanej na dzień 10 czerwca 2023 r. Materiały w tej sprawie dostępne są pod następującym linkiem: <https://wisla.esesja.pl/posiedzenie/9bef0ffc-9962-4> , poprzez aplikację eSesja.pl pod tym posiedzeniem Komisji oraz będą dostępne poprzez aplikację eSesja.pl pod sesją planowaną na dzień 10 czerwca 2023 r. oraz do wglądu w biurze rady.

Sprawozdanie z Gminnego Programu Profilaktyki i Rozwiązywania Problemów Alkoholowych oraz Przeciwdziałania Narkomanii za rok 2022 był analizowany podczas posiedzenia Komisji Oświaty i Spraw Socjalnych na posiedzeniu w dniu 25 kwietnia 2023 r., a następnie radni przyjęli to sprawozdanie na sesji Rady Miasta Wisła w dniu 27 kwietnia 2023 r. Materiały dostępne są pod linkiem: <https://wisla.esesja.pl/posiedzenie/5de1718a-6a3a-4> lub w Biuletynie Informacji Publicznej pod linkiem: <https://bip.wisla.pl/lvi-sesja-rady-miasta-wisla-w-dniu-27-kwietnia-2023-roku-o-godz-14-00#cnt>

[00#cnt](#) , poprzez aplikację eSesja.pl pod posiedzeniem Komisji oraz przy materiałach z w/w sesji, a także do wglądu w biurze rady.

Sprawozdanie finansowe MOPS za rok 2022 dostępne jest w BIP-ie pod linkiem: <https://bip.wisla.pl/sprawozdanie-finansowe-miejskiego-osrodka-pomocy-spoecznej-w-wisla-za-2022-rok#cnt>

Tabela nr 16 obrazuje przekrój wydatków Miejskiego Ośrodka Pomocy Społecznej za 2022 r. Bardzo ciekawe zestawienie znajduje się na końcu tej tabeli, gdzie pokazana została informacja na temat wysokości środków wydatkowanych przez Ośrodek na realizację zadań, porównawczo dla lat od 2019 do 2022.

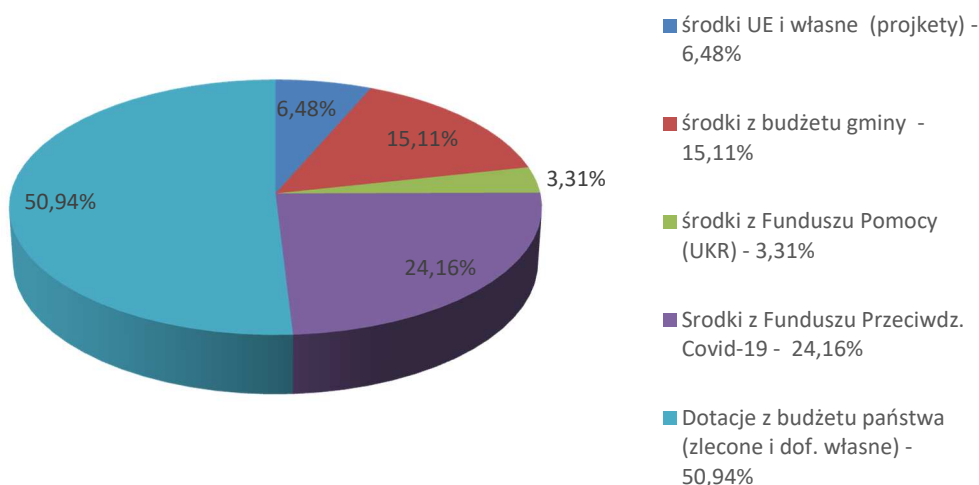
Tabela nr 16

Rozdział	nazwa	plan budżetu po zmianach	realizacja planu finansowego Ośrodka					
			zadania własne	zadania własne – dofinansowanie	zadanie zlecone	inne	razem	%
1	2	3	4	5	6	7	8	9
<b>Dział 851 – Ochrona zdrowia</b>								
85153	zwalczanie narkomanii	200,00	49,90	—	—	—	49,90 zł	24,95
85154	przeciwdziałania alkoholizmowi	273 514,00	118 229,04	—	—	—	118 229,04 zł	43,23
<b>Dział 852 – Pomoc społeczna</b>								
85215	dotatki mieszkaniowe, dodatki energetyczne	117 302,79	109 394,97	—	302,79	—	109 697,76	93,52
55205	zadania w zakresie przeciwdziałania przemocy w rodzinie	8 400,00	6 218,02	—	—	—	6 218,02	74,02
85213	składki na ubezpieczenie zdrowotne	22 643,00	0,00	17 389,04	—	—	17 389,04	76,80
85214	zasiłki i pomoc w naturze, DPS	650 889,00	524 289,13	78 991,06	—	—	603 280,19	92,69
85216	zasiłki stałe	275 225,00	0,00	210 849,96	—	—	210 849,96	76,61
85219	ośrodek pomocy społecznej	1 896 172,63	1 669 146,01	146 698,98	4 263,00	—	1 820 107,99	95,99
85228	usługi opiekuńcze i specjalistyczne usługi opiekuńcze	73 700,00	14 552,75	40 096,48	—	—	54 649,23	74,15
85230	pomoc w zakresie dożywiania	152 595,00	52 313,30	77 479,20	—	—	129 792,50	85,06
85295	pozostała działalność (Klub Senior+, Wspieraj Seniora, grupa samop. ON)	109 037,98	50 381,95	34 956,93	—	—	85 338,88	78,27
85295	projekt Usługi Opiekuńcze w Gminie Wiśła	970 333,80	75 620,04	—	—	809 122,29	809 122,29	100,00
85295	projekt „Usługi społeczne na rzecz ograniczenia skutków kryzysu wywołanego konfliktem zbrojnym na terytorium Ukrainy – Gmina Wiśła”	50 000,00	—	—	—	—	0,00	0,00
85295	projekt Aktywna Integracja w Gminie Wiśła	160 685,09	70 675,56	—	—	90 009,53	160 685,09	100,00
85295	świadczenia dla obywateli Ukrainy w związku z konfliktem zbrojnym na terytorium tego państwa	59 742,00	—	—	—	54 306,00	54 306,00	90,90

85295	dodatki osłonowe	591 714,75	—	—	547 776,35	—	591 714,75	92,57
85220	mieszkanie chronione	11 230,00	4 285,17	—	—	—	4 285,17	38,16
<b>Dział 854 – Edukacyjna opieka wychowawcza</b>								
85415	pomoc materialna dla uczniów o charakterze socjalnym	40 114,00	1 667,73	6 670,89	—	—	8 338,62	20,79
85495	stypendia dla obywateli Ukrainy w związku z konfliktem zbrojnym na terytorium tego państwa	9 000,00	—	—	—	3 915,05	3 915,05	43,50
<b>Dział 853 – Pozostałe zadania w zakresie polityki społecznej</b>								
85395	jednorazowe świadczenie pieniężne w wysokości 300zł dla obywateli Ukrainy w związku z konfliktem zbrojnym na terytorium tego państwa	518 670,00	—	—	—	489 600,00	489 600,00	94,40
85395	dodatki węglowe	6 732 000,00	—	—	—	3 705 660,00	3 705 660,00	55,05
85395	dodatki dla gospodarstw domowych o których mowa w ustawie z dnia 15 września 2022 r o szczególnych rozwiązaniach w zakresie niektórych źródeł ciepła w związku z sytuacją na rynku .	642 600,00	—	—	—	478 380,00	478 380,00	74,44
<b>Dział 855 – Rodzina</b>								
85501	świadczenia wychowawcze	4 530 957,00	—	—	4 478 767,90	—	—	98,85
85502	świadczenia rodzinne, świad. z funduszu alimentacyjnego	3 342 459,00	—	—	3 241 337,10	—	—	96,97
85503	Karta Dużej Rodziny	1 871,00	—	—	1 871,00	—	1 871,00	100,00
85504	wspieranie rodziny	100 200,00	88 500,00	3 000,00	—	—	91 500,10	91,32
85513	składki na ubezpieczenie zdrowotne opłacane za osoby pobierające niektóre świadczenia rodzinne	39 606,00	—	—	38 481,89	—	38 481,89	97,16
85595	świadczenia rodzinne dla obywateli Ukrainy w związku z konfliktem zbrojnym na terytorium tego państwa.	39 200,00	—	—	—	30 630,56	30 630,56	78,14
<b>rok 2022 razem:</b>		<b>21 420 062,04</b>	<b>2 785 323,67</b>	<b>616 132,54</b>	<b>8 312 800,03</b>	<b>5 747 214,90</b>	<b>17 461 471,14</b>	<b>81,52</b>
<b>rok 2022 ogółem:</b>		<b>21 420 062,04</b>	<b>2 785 323,67</b>	<b>616 132,54</b>	<b>8 312 800,03</b>	<b>5 747 214,90</b>	<b>17 461 471,14</b>	<b>81,52</b>

rok 2021 ogółem:	18 443 635,66	2 319 875,13	642 258,39	14 005 348,46	384 928,44	17 352 735,42	94,09
rok 2020 ogółem:	17 533 626,54	1 809 576,33	649 164,07	14 528 088,50		16 986 828,90	96,88
rok 2019 ogółem:	15 167 418,63	1 878 941,96	629 065,43	12 045 255,88	—	14 553 263,27	95,95

## Struktura wydatków MOPS w roku 2022



Szczegółowe dane dotyczące wydatków Miejskiego Ośrodka Pomocy Społecznej znajdują się w sprawozdaniu dostępnym pod w/w linkiem.

W 2022r. w ramach systemu pomocy społecznej, wydano 603 decyzji administracyjnych, kończących postępowania w sprawach dotyczących różnego rodzaju świadczeń, do których stosuje się przewidzianą w ustawie o pomocy społecznej procedurę. Świadczenia przyznawane są w formie pieniężnej lub niepieniężnej, na wniosek samej osoby zainteresowanej, jej przedstawiciela ustawowego lub innej osoby, za jej zgodą, w tym:

- 90 decyzji dotyczących zasiłków okresowych,
- 49 decyzji dotyczących zasiłków stałych,
- 106 decyzji dotyczących świadczenia w postaci usług opiekuńczych,
- 156 decyzji dotyczących zasiłków celowych w tym specjalnych zasiłków celowych i zasiłków w ramach realizacji wieloletniego rządowego programu "Posiłek w szkole i w domu" na lata 2019-2023,
- 54 decyzje dotyczące pomocy w formie gorącego posiłku dla dzieci w ramach realizacji wieloletniego rządowego programu "Posiłek w szkole i w domu" na lata 2019-2023,
- 57 decyzji dotyczących pomocy w formie gorącego posiłku dla dzieci z Ukrainy,
- 2 decyzje dotyczące prawa do świadczeń opieki zdrowotnej,
- 37 decyzji dotyczących skierowań i ustalenia odpłatności za pobyt w domu pomocy społecznej,
- 7 umów o ustaleniu odpłatności za pobyt w domu pomocy społecznej,
- 8 decyzji dotyczących udzielenia schronienia,
- 30 decyzji w sprawie uczestnictwa w Klubie Senior+,

- 2 decyzje w sprawie zasiłku celowego z powodu zdarzenia losowego,
- 2 decyzje dotyczące skierowania do mieszkania chronionego,
- 3 decyzje dotyczące windykacji nienależnie pobranych świadczeń

## Oświata

Gmina Wisła jest organem prowadzącym 6 samorządowych placówek oświatowych. Do zadań własnych Gminy w sferze oświaty należy m.in. zapewnienie bezpiecznych i higienicznych warunków sprawowania opieki w placówkach, przeprowadzanie okresowych remontów i inwestycji, zorganizowanie dogodnej sieci szkół i przedszkoli, dowożenie niepełnosprawnych uczniów i wychowanków do placówek kształcenia, nauczanie, zapewnienie pomocy psychologiczno-pedagogicznej, wspieranie indywidualnych potrzeb w wymiarach i formach zgodnych z wytycznymi MEN, wynagrodzenie pracowników pedagogicznych na poziomie określonym w Karcie Nauczyciela, a pracowników niepedagogicznych – zgodnie z przepisami ustawy o pracownikach samorządowych oraz szereg innych. Realizowanie przez Gminę zadań oświatowych na poziomie przyjętym przez Miasto Wisła wiąże się z dużym obciążeniem budżetu. Subwencja oświatowa stanowi jedno ze źródeł finansowania zadań oświatowych, obok innych dochodów jednostek samorządu terytorialnego.

### Organizacja.

Na terenie Miasta Wisła w roku 2022 funkcjonowały następujące placówki:

1. przedszkola niepubliczne – organy prowadzące osoby fizyczne i prawne niebędące jednostkami samorządu terytorialnego:
  - Niepubliczne Przedszkole „Stumilowy Las”
  - Niepubliczne Przedszkole „Mali Odkrywcy”
  - Niepubliczne Przedszkole Terapeutyczno-Integracyjne „Niebieski Motyl”
2. przedszkola publiczne – organ prowadzący Gmina Wisła:
  - Przedszkole nr 1 (w Zespole Szkolno-Przedszkolnym nr 1)
  - Przedszkole nr 2 (w Zespole Przedszkoli Miejskich)
  - Przedszkole nr 3 (w Zespole Przedszkoli Miejskich)
  - Przedszkole Integracyjne (w Zespole Szkolno-Przedszkolnym nr 2)
3. szkoły podstawowe – organ prowadzący Gmina Wisła:
  - Szkoła Podstawowa nr 1 im. Pawła Stalmacha
  - Szkoła Podstawowa nr 2 im. Adama Mickiewicza
  - Zespół Szkolno-Przedszkolny nr 2 Szkoła Podstawowa nr 3 im. Bolesława Prusa
  - Zespół Szkolno-Przedszkolny nr 1 Szkoła Podstawowa nr 4 im. Ks. Seniora F. Michejdy



- Szkoła Podstawowa nr 5 .

Rok szkolny 2022/2023 to okres wdrażania szeregu zmian wynikających z nowelizacji przepisów oświatowych:

- 1) procedura awansu zawodowego – likwidacja stopnia nauczyciela stażysty i kontraktowego w zamian za wprowadzenie nazwy nauczyciela początkującego, nowe stanowisko mentora będącego odpowiednikiem opiekuna stażu, nowa ścieżka awansu;
- 2) nowe standardy zatrudnienia specjalistów;
- 3) nowe stanowisko – pedagog specjalny.

Szczegółowe informacje na temat realizacji zadań oświatowych i organizacji pracy poszczególnych szkół i przedszkoli prowadzonych przez Gminę Wisła w roku szkolnym 2021/2022 zawiera poniższa Tabela Nr 17.

Tabela Nr 17. Realizacja zadań oświatowych.

Rodzaj informacji	Szkoła Podstawowa Nr 1	Szkoła Podstawowa Nr 2	Zespół Szkolno-Przedszkolny Nr 2 (Szkoła Podstawowa Nr 3, Przedszkole Integracyjne)	Zespół Szkolno-Przedszkolny Nr 1 (Szkoła Podstawowa Nr 4, Przedszkole Nr 1)	Szkoła Podstawowa Nr 5	Zespół Przedszkoli Miejskich (Przedszkole Nr 2, Przedszkole Nr 3)
Liczba oddziałów (SIO stan na 30.09.2021r.)	<b>13</b>	<b>9</b>	<b>11</b>	<b>13</b>	<b>9</b>	<b>5</b>
Liczba uczniów (SIO stan na 30.09.2021r.)	<b>236</b>	<b>107</b>	<b>226</b>	<b>240</b>	<b>176</b>	<b>119</b>
Dane wg ostatnich aneksów do arkusza organizacji na rok 2021/2022						
Etaty przeliczenie we nauczycieli ogółem	<b>31,62</b>	<b>16,60</b>	<b>28,79</b>	<b>28,59</b>	<b>26,01</b>	<b>10,88</b>

tym: pełnozatrudnionych	23,00	11,00	18,00	21,00	20,00	10,00
wynikające z godzin ponadwymiarowych	5,32	2,25	5,11	3,17	3,62	0,14
niepełnozatrudnionych	3,30	3,35	2,60	4,62	2,39	0,74
Liczba godzin nauczycielskich	592,40	286,52	530,06	580,08	524,06	264,5
Liczba nauczycieli pełnozatrudnionych	23	11	18	21	20	10
Liczba nauczycieli niepełnozatrudnionych	6	10	7	10	7	6
Biblioteka (liczba godzin)	10	10	10	9,5	10	-
Świetlica (liczba godzin)	40	35	40	38,5	45	-
Pedagog (liczba godzin)	17	5	9	10	7	-
Logopeda (liczba godzin)	4	4	8	3	5	-
Zniżki dla nauczycieli pełniących stanowiska kierownicze  (liczba godzin/wymiar etatu)	23/1,28	11/0,61	15/0,83	24/1,33	19/0,76	22/0,88

Minimalną łączną liczbę etatów nauczycieli specjalistów w okresie przejściowym, tj. od 1 września 2022 r. do 31 sierpnia 2024 r., zgodnie z art. 29 ustawy z dnia 12 maja 2022 r. o zmianie ustawy o systemie oświaty oraz niektórych innych ustaw (Dz. U. z 2022 r., poz. 1116) ustala się w następujący sposób:

- 1,5 etatu, który powiększa się o 0,2 etatu na każdych kolejnych 100 dzieci lub uczniów – jeżeli liczba dzieci lub uczniów przekracza 100;
- 1 etat – jeżeli liczba dzieci lub uczniów przekracza 50 i nie przekracza 100;
- 0,5 etatu – jeżeli liczba dzieci lub uczniów przekracza 30 i nie przekracza 50;
- 0,25 etatu – jeżeli liczba dzieci lub uczniów wynosi od 1 do 30.

Łączną liczbę etatów nauczycieli specjalistów oblicza się jako sumę ilorazów, w których dzielną jest suma liczby godzin zajęć realizowanych na stanowisku nauczyciela pedagoga, pedagoga specjalnego, psychologa, logopedy lub terapeuty pedagogicznego w ramach tygodniowego obowiązkowego wymiaru godzin zajęć i liczby przydzielonych godzin ponadwymiarowych w ramach pracy na tym stanowisku, a dzielnikiem jest tygodniowy obowiązkowy wymiar godzin zajęć dydaktycznych, wychowawczych i opiekuńczych prowadzonych bezpośrednio z uczniami lub wychowankami albo na ich rzecz określony przez organ prowadzący dla nauczyciela pedagoga, pedagoga specjalnego, psychologa, logopedy lub terapeuty pedagogicznego (art. 42d ust. 4 i 5 ustawy z dnia 26 stycznia 1982 r. – Karta Nauczyciela)

Tabela Nr 18. Standardy zatrudnienia specjalistów od 1 września 2022 r.

Placówka	Min. liczba godzin/etatów wg standardów
SP1	$37,5/22 = 1,7$ et.
SP2	$33/22 = 1,5$ et.
ZSP2	$37,5/22 = 1,7$ et.
ZSP1	$37,5/22 = 1,7$ et.
SP5	$33/22 = 1,5$ et.
ZPM	$33/22 = 1,5$ et.
<b>Razem</b>	<b><math>96/22 = 4,36</math> et.</b>

Tabela Nr 19. Dane porównawcze stan na 30.09.2021r.

	Rok szkolny 2020/2021	Rok szkolny 2021/2022
Liczba oddziałów – szkoły podstawowe	46	46
Liczba oddziałów – przedszkola i oddziały przedszkolne	13	13
Liczba uczniów – szkoły podstawowe	790	797
Liczba wychowanków – przedszkola i oddziały przedszkolne	296	307
Średnia liczba uczniów –w oddziale szkoły podstawowej	17,17	17,32
Średnia liczba wychowanków w oddziale przedszkolnym	22,76	23,61
Liczba godzin wsparcia (świetlica, biblioteka, pomoc psychologiczno-pedagogiczna)	391	336
Etaty przeliczeniowe nauczycieli wg ostatnich aneksów do arkuszy organizacji – łącznie	134,40	142,49

Tabela Nr 20. Etaty przeliczeniowe (z godzinami ponadwymiarowymi) wg ostatnich aneksów do arkuszy organizacji placówek na lata szkolne od 2016/2017 do 2021/2022.

Rok szkolny	SP1	SP2	ZSP2	ZSP1	SP5	ZPM	RAZEM
<b>2016/2017</b>	54,38	13,14	18,18	20,76	18,31	10,77	135,54
<b>2017/2018</b>	47,35	15,05	21,88	24,20	21,78	10,43	140,69
<b>2018/2019</b>	39,31	17,52	26,69	28,09	27,59	10,92	150,12
<b>2019/2020</b>	29,56	17,24	26,18	28,24	26,84	10,66	138,72
<b>2020/2021</b>	27,45	17,16	25,66	28,59	24,59	10,95	134,40
<b>2021/2022</b>	31,62	16,60	25,70	28,79	26,01	10,88	142,49

## II. Struktura zatrudnienia

Tabela Nr 21. Struktura zatrudnienia pracowników administracji i obsługi w roku 2022 w szkołach i przedszkolach.

Stanowiska administracji i obsługi	Placówki (wymiar etatu)						Razem
	Z uwzględnieniem zmian w trakcie roku szkolnego						
	SP1	SP2	ZSP2	ZSP1	SP5	ZPM	
Kucharz	1	1	2	1	1	2	8,00
Pomoc kuchenna	2	0,75	0,75	2	0,75	1	7,25
Sprzątaczką	5	1,75	2	2	2,5	-	13,25
Intendent	1	0,75	1	1	0,75	1	5,50
Konserwator	1	0,875	1	1,5	1	-	5,375
Referent	1	0,875	1	1	1	1	5,875
Inne (dozorca hali, pomoc nauczyciela, woźny)	1	0,75	0,75	1,75	1,25	4,5	10,00
<b>Razem</b>	<b>12</b>	<b>6,75</b>	<b>8,5</b>	<b>10,25</b>	<b>8,25</b>	<b>9,5</b>	<b>55,25</b>

Tabela Nr 22. Struktura zatrudnienia nauczycieli wg stopni awansu zawodowego – rok szkolny 2021/2022.

	Nauczyciele (SIO - stan na 30 września 2021 r.)						
Stopień awansu zawodowego	Placówki (liczba nauczycieli)						Razem
	SP1	SP2	ZSP2	ZSP1	SP5	ZPM	
stażysta	1	0	1	1	0	0	3
kontraktowy	1	12	8	4	10	3	38
mianowany	3	6	4	9	7	6	35
dplomowany	24	8	15	17	11	6	81
<b>RAZEM</b>	<b>29</b>	<b>26</b>	<b>28</b>	<b>31</b>	<b>28</b>	<b>15</b>	<b>157</b>

Tabela Nr 23. Struktura zatrudnienia nauczycieli wg stopni awansu zawodowego – rok szkolny 2022/2023, wejście w życie nowych przepisów dotyczących awansu zawodowego nauczycieli.

<b>Nauczyciele (SIO - stan na 30 września 2022 r.)</b>							
<b>Stopień awansu zawodowego</b>	<b>Placówki (liczba nauczycieli)</b>						<b>Razem</b>
	<b>SP1</b>	<b>SP2</b>	<b>ZSP2</b>	<b>ZSP1</b>	<b>SP5</b>	<b>ZPM</b>	
Bez stopnia	3	11	8	4	9	6	41
mianowany	2	4	4	6	4	5	25
dplomowany	22	11	16	21	13	5	88
<b>RAZEM</b>	<b>27</b>	<b>26</b>	<b>28</b>	<b>31</b>	<b>26</b>	<b>16</b>	<b>154</b>

Struktura zatrudnienia pracowników administracji i obsługi we wszystkich placówkach pozostała bez większych zmian w porównaniu z poprzednim rokiem. W zakresie liczby nauczycieli na poszczególnych stopniach awansu zawodowego można zauważyć wzrost liczby nauczycieli dyplomowanych.

### III. Informacja na temat wyników egzaminu ósmoklasisty.

W roku 2022 uczniowie klas ósmych po raz kolejny przystąpili do egzaminu ósmoklasisty, który został przeprowadzony we wszystkich szkołach podstawowych prowadzonych przez Gminę Wiśla. Poniższa tabela przedstawia średnie wyniki z każdej części egzaminu w poszczególnych placówkach oraz dla porównania średnie wyniki w powiecie, województwie i kraju.

Tabela Nr 24. Średni wynik % egzaminu ósmoklasisty.

<b>Część egzaminu</b>	<b>Gmina Wiśla</b>	<b>Powiat cieszyński</b>	<b>Województwo śląskie</b>	<b>Kraj</b>
	<b>Średni wynik (%)</b>	<b>Średni wynik (%)</b>	<b>Średni wynik (%)</b>	<b>Średni wynik (%)</b>
<b>j. polski</b>	<b>59</b>	<b>63</b>	<b>61</b>	<b>60</b>
<b>matematyka</b>	<b>54</b>	<b>59</b>	<b>56</b>	<b>57</b>
<b>j. angielski</b>	<b>65</b>	<b>67</b>	<b>68</b>	<b>67</b>
<b>Razem</b>	<b>59,33</b>	<b>63</b>	<b>61,66</b>	<b>61,33</b>

Tabela Nr 25. Wyniki poszczególnych szkół podstawowych.

Placówka	JĘZYK POLSKI		MATEMATYKA		JĘZYK ANGIELSKI	
	Liczba zdających	Średni wynik (%)	Liczba zdających	Średni wynik (%)	Liczba zdających	Średni wynik (%)
SZKOŁA PODSTAWOWA NR 1 IM. PAWŁA STALMACHA W WIŚLE	31	60	31	56	30	69
SZKOŁA PODSTAWOWA NR 2 IM. ADAMA MICKIEWICZA W WIŚLE	13	54	13	46	13	53
SZKOŁA PODSTAWOWA NR 3 IM. BOLESŁAWA PRUSA W WIŚLE	22	57	22	65	22	62
SZKOŁA PODSTAWOWA NR 4 IM. KS. SENIORA F. MICHEJDY W WIŚLE	34	56	34	54	34	66
SZKOŁA PODSTAWOWA NR 5 W WIŚLE	20	66	20	46	20	68

Szczegółowe opisy i analizy wyników egzaminów są dostępne na stronach internetowych Okręgowej Komisji Egzaminacyjnej w Jaworznie oraz Centralnej Komisji Egzaminacyjnej (<http://www.oke.jaworzno.pl>).

#### IV. Kształcenie uczniów z Ukrainy.

W obliczu kryzysu na Ukrainie w 2022 roku związanego z rozpoczęciem działań zbrojnych na terytorium tego kraju, który pociągnął za sobą masowy napływ ludności do Polski, wiślańskie placówki stanęły przed ogromnym zadaniem zmierzenia się z tym zjawiskiem w kontekście konieczności zorganizowania kształcenia dla uczniów - uchodźców. Możliwości lokalowe i organizacyjne placówek pozwoliły na przyjęcie około 100 dzieci do szkół podstawowych.

Tabela Nr 26. Liczby uczniów z Ukrainy.

Placówka	stan na 24.03.2022r.	stan na 18.04.2022r.	stan na 21.06.2022r.	Stan na 12.09.2022r.
SP1	59	51	32	46
SP2	4	4	10	7
ZSP2	12	11	4	10
ZSP1	19	19	20	13
SP5	27	21	18	36
ZPM	0	0	0	1
Niebieski Motyl	0	7	9	5
Stumilowy Las	0	0	0	1

<b>Razem</b>	<b>121</b>	<b>113</b>	<b>93</b>	<b>119</b>
--------------	------------	------------	-----------	------------

Kształcenie uczniów z Ukrainy odbywało się na mocy przepisów ustawy z dnia 12 marca 2022 r. o pomocy obywatelom Ukrainy w związku z konfliktem zbrojnym na terytorium tego państwa oraz znowelizowanych aktów wykonawczych do przepisów prawa oświatowego. Wprowadzono szereg zmian w stosownych przepisach i zaproponowano rozwiązania ważne z punktu widzenia organów prowadzących szkoły, placówek i kadry pedagogicznej. Rozporządzenie Ministra Edukacji i Nauki z dnia 21 marca 2022 r. w sprawie organizacji kształcenia, wychowania i opieki dzieci i młodzieży będących obywatelami Ukrainy wprowadziło m.in. następujące rozwiązania:

1. możliwość przystąpienia do egzaminu ósmoklasisty uczniom będącym obywatelami Ukrainy,
2. obowiązek wprowadzenia dodatkowych dostosowań na egzaminie ósmoklasisty, egzaminie maturalnym i egzaminie zawodowym dla uczniów będących obywatelami Ukrainy,
3. możliwość zwiększenia liczby dzieci w oddziałach w przedszkolu, oddziałach przedszkolnych w szkołach podstawowych oraz w oddziałach klas I–III szkół podstawowych, określonej w § 5 ust. 1, 2 i ust. 3 pkt 1 rozporządzenia Ministra Edukacji Narodowej z dnia 28 lutego 2019 r. w sprawie szczegółowej organizacji publicznych szkół i publicznych,
4. możliwość zwiększenia liczby dzieci lub uczniów w oddziale przedszkola integracyjnego i specjalnego, oddziale integracyjnym i specjalnym w przedszkolu ogólnodostępnym, oddziale szkoły integracyjnej i specjalnej oraz oddziale integracyjnym i specjalnym w szkole ogólnodostępnej, określonej obecnie w § 6 ust. 1, 5 i 6 rozporządzenia Ministra Edukacji Narodowej z dnia 28 lutego 2019 r. w sprawie szczegółowej organizacji publicznych szkół i publicznych przedszkoli. Liczba ta może być zwiększona o nie więcej niż 2 dzieci lub uczniów niepełnosprawnych, będących obywatelami Ukrainy.
5. możliwość przyjęcia do świetlicy szkolnej większej liczby dzieci niż określona w § 7 ust. 1 rozporządzenia Ministra Edukacji Narodowej z dnia 28 lutego 2019 r. w sprawie szczegółowej organizacji publicznych szkół i publicznych przedszkoli. możliwe również zwiększenie liczby uczniów niepełnosprawnych na zajęciach świetlicowych w szkole ogólnodostępnej i integracyjnej, szkole ogólnodostępnej z oddziałami integracyjnymi, szkole specjalnej oraz szkole ogólnodostępnej z oddziałami specjalnymi, pozostających pod opieką jednego nauczyciela, określonej w § 7 ust. 2 i 3 rozporządzenia Ministra Edukacji Narodowej z dnia 28 lutego 2019 r. w sprawie szczegółowej organizacji publicznych szkół i publicznych przedszkoli, o nie więcej niż 2 uczniów niepełnosprawnych, będących obywatelami Ukrainy.
6. możliwość dokonania modyfikacji realizowanego w szkole i placówce programu wychowawczo-profilaktycznego.

#### **V. Podsumowanie roku 2022 w liczbach:**

- kwota subwencji na 1 ucznia tzw. finansowy standard A (otrzymywana z budżetu państwa na dany rok), czyli podstawowa kwota naliczana na jednego ucznia wykorzystywana przy podziale



subwencji oświatowej między samorzady (do tej kwoty mogą być doliczane dodatkowe tzw. wagi w zależności od tego, czy dziecko uczęszcza do kl. 1-3, czy też z uwagi na niepełnosprawność i inne czynniki), naliczany wyłącznie na uczniów szkół oraz na wychowanków przedszkoli, którzy w roku poprzedzającym rok otrzymania subwencji ukończyli 6 lat - **6 081,3219 zł.**

- kwota dotacji przedszkolnej na 1 wychowanka samorządowego przedszkola (w wieku 3 – 5 lat) otrzymywana z budżetu państwa na dany rok – **1 506,00 zł.**
- kwota subwencji na 2022 r. - **8 439 732,00 zł.**
- kwota dotacji przedszkolnej dla samorządowych przedszkoli dla Gminy w 2022 r. - **428 713,03 zł.**
- roczne kwoty dotacji przekazane z budżetu Miasta na poszczególne przedszkola niepubliczne funkcjonujące na terenie Miasta Wisła w roku 2022:
  - Przedszkole Stumilowy Las **283 671,00 zł.**
  - Przedszkole Mali Odkrywcy **338 357,73 zł.**
  - Przedszkole Niebieski Motyl **1 124 640,13 zł.**
  - łącznie dla niepublicznych przedszkoli **1 746 668,86 zł.**
- roczna suma kwot dotacji przekazanych w 2022 roku do innych samorządów z tytułu finansowania kosztów uczęszczania wiślańskich dzieci do placówek w tych gminach – **109 579,42 zł.**

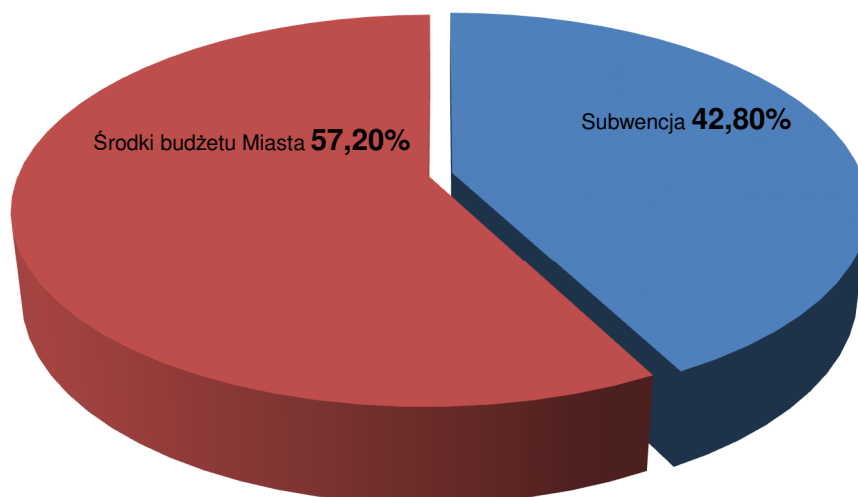
Tabela Nr 27. Koszty oświaty porównawczo lata 2018 – 2022.

<b>Rok</b>	<b>Wysokość nakładów finansowych na pokrycie wszystkich kosztów oświaty (koszty placówek samorządowych, koszty obsługi placówek, dowóz dzieci niepełnosprawnych, dotacje dla przedszkoli, doskonalenie zawodowe nauczycieli, pomoc zdrowotna)</b>	<b>Koszt prowadzenia samorządowych placówek oświatowych (w tym wynagrodzenia pracowników)</b>	<b>Koszt wynagrodzeń pracowników samorządowych placówek oświatowych</b>
2018	14 535 388,18	12 596 084,74	10 405 827,52
2019	15 743 378,08	13 510 005,37	11 136 946,23
2020	16 728 482,88	12 736 362,08	11 841 238,26
<b>2021</b>	<b>18 732 534,02</b>	<b>15 323 321,15</b>	<b>12 653 740,86</b>
<b>2022</b>	<b>19 719 375,83</b>	<b>16 416 482,16</b>	<b>13 276 896,00</b>

Tabela Nr 28. Wysokość otrzymywanej subwencji porównawczo w latach 2018 – 2022

Rok	Wysokość otrzymanej subwencji oświatowej ogólnej na dany rok	udział subwencji we wszystkich kosztach oświaty (%)	udział subwencji w kosztach placówek samorządowych (%)	udział subwencji w wynagrodzeniach pracowników placówek samorządowych (%)
2018	5 996 759	41,26	47,61	57,63
2019	6 732 492	42,76	49,83	60,45
2020	7 327 793	43,80	51,26	61,88
2021	7 925 642	42,31	51,51	62,63
<b>2022</b>	<b>8 439 732</b>	<b>42,80</b>	<b>51,41</b>	<b>63,57</b>

### Wydatki na oświatę – subwencja a środki własne 2022 r.



Kwota w budżecie Gminy Wisła w 2022 r. na sfinansowanie wszystkich zadań dotyczących oświaty wyniosła **19 719 375,83 zł.**, co stanowiło ok. 26% wszystkich wydatków.

Pomniejszając tę wartość o kwotę subwencji oświatowej (8 439 732 zł.) oraz kwotę dotacji przedszkolnej z budżetu państwa (428 713,03 zł.) można łatwo wyliczyć, że w 2022 roku Gmina musiała dopłacić do oświaty niemalże 11 mln zł. z dochodów własnych. Kwota otrzymywanej subwencji oświatowej wzrasta z roku na rok, jednakże przy tak ogromnym stopniu jej niedoszacowania, pokryła ona zaledwie ok. 42% wszystkich nakładów na oświatę tj. koszty szkół i przedszkoli, obsługi szkół, dotacji, dowozu dzieci niepełnosprawnych, doskonalenia zawodowego nauczycieli, pomocy zdrowotnej dla nauczycieli itp.

Analizując aktualne potrzeby w zakresie edukacji w wiślańskich placówkach oświatowych oraz w zakresie opieki nad dziećmi w wieku do lat 3 Miasto Wisła podjęło już w 2020 r. działania w kierunku

realizacji nowych inwestycji z udziałem środków zewnętrznych, a w latach 2021-2022 działania te były kontynuowane:

- utworzenie oddziału przedszkolnego w Szkole Podstawowej Nr 1 (na potrzeby dzieci o specjalnych potrzebach edukacyjnych w związku z rosnącymi potrzebami w zakresie zapewnienia kształcenia specjalnego już na poziomie przedszkolnym) – opracowano kompleksową dokumentację projektową, uzyskano pozwolenie na budowę,
- utworzenie żłobka (jako samodzielnej jednostki) w budynku Szkoły Podstawowej Nr 1 - opracowano kompleksową dokumentację projektową, uzyskano pozwolenie na budowę,
- budowa sali gimnastycznej w Zespole Szkolno-Przedszkolnym Nr 2 w Wiśle - etap opracowywania koncepcji oraz dokumentacji kosztorysowej – rok 2021, pozyskanie środków z programu Polski Ład w wysokości 5 mln złotych;
- dostosowanie oddziałów przedszkolnych w szkołach podstawowych do przepisów ochrony przeciwpożarowej – przygotowywanie dokumentacji projektowej.

Należy jednak pamiętać, że realizacja powyższych inwestycji w kolejnych latach będzie uzależniona od możliwości pozyskania środków zewnętrznych na ich realizację.

Zrealizowane projekty z wykorzystaniem środków zewnętrznych:

- 1) zakończono realizację 2-letniego projektu *Lepszy start* w ramach RPO WŚI na lata 2014-2020 (EFS) – **dofinansowanie w wysokości 829 884,16 zł.** na doposażenie pracowni matematyczno-przyrodniczych oraz realizację zajęć pozalekcyjnych w 4 szkołach podstawowych (SP2, SP3, SP4, SP5);
- 2) zrealizowano 12 wycieczek dla uczniów 5 szkół podstawowych w ramach programu *Poznaj Polskę* – na łączną kwotę 127 374 zł. (w tym **101 373 zł. dofinansowano ze środków MEiN**),
- 3) projekt *Wsparcie dla uczniów z Ukrainy – Gmina Wisła* – w ramach RPO WŚI na lata 2014-2020 (EFS) zakupiono sprzęt ICT (monitory interaktywne, laptopy) z przeznaczeniem na wsparcie kształcenia uczniów z Ukrainy (zajęcia z języka polskiego, zajęcia świetlicowe itp.) na łączną kwotę 96 012,50 zł. (w tym **86 411,25 zł. dofinansowania**)
- 4) zrealizowano projekt *Jabłonków- Wisła – Przedszkola bez granic* współfinansowany ze środków Europejskiego Funduszu Rozwoju Regionalnego Programu Interreg V-A Republika Czeska-Polska w ramach Funduszu Mikroprojektów Euroregionu Śląsk Cieszyński – Těšínské Slezsko i budżetu państwa. Głównym celem projektu było zwiększenie poziomu współpracy między instytucjami i społecznościami w regionie przygranicznym. W ramach projektu zakupiono wyposażenie dla polskich i czeskich przedszkoli, które posłużyć ma budowaniu współpracy transgranicznej w zakresie działalności oświatowej partnerskich samorządów. Koszty całkowite 51.197,00 Euro. **Wkład EFRR 40.000,00 Euro. Wkład budżetu państwa 1.176,47 Euro.**

Szczegółowe informacje dotyczące oświaty zawarte są w dokumencie – „Stan realizacji zadań oświatowych w roku szkolnym 2021/2022”, który został sporządzony na podstawie art. 11 ust. 7 ustawy z dnia 14 grudnia 2016 r. Prawo oświatowe i przedłożony Radzie Miasta. Informacja ta zawiera dane dotyczące roku szkolnego 2021/2022. Dokument ten był analizowany przez Radę Miasta Wisła podczas XXXVI sesji w dniu 3 listopada 2022 r. Dokument jest dostępny w materiałach z tej sesji poprzez aplikację eSesja.pl (link: <https://wisla.esesja.pl/posiedzenie/222d445a-9777-4>) lub do wglądu w biurze rady.

Szczegółowe informacje na temat sprawozdań finansowych za 2022 r. placówek oświatowych i MZEAS zostały opisane w sprawozdaniu rocznym z wykonania budżetu Miasta Wisła za rok 2022, które jest dostępne w BIP-ie pod linkiem:

<https://bip.wisla.pl/sprawozdania-finansowe-za-rok-2022-miejskiego-zespołu-ekonomiczno-administracyjnego-szkol-w-wisla-oraz-placowek-oswiatowych#cnt>

### Wiślańskie Centrum Kultury (WCK)

W 2022 roku WCK realizowało działalność statutową w postaci organizacji /współorganizacji różnorodnych wydarzeń o charakterze kulturalno-rozrywkowym, artystycznym, edukacyjnym, rekreacyjnym. Głównym źródłem finansowania instytucji była dotacja podmiotowa z budżetu miasta.

Rok 2022 był dla Miasta Wisła wyjątkowym rokiem, w którym świętowaliśmy jubileusz 60 – lecia nadania praw miejskich. W związku z tym przygotowano mnóstwo wydarzeń, które wpisały się w te szczególne obchody. Stworzony został program oparty na charakterze miejscowości i jego podziale na 7 dolin. W związku z tym wybrano 7 głównych słów, które definiują nasze miasto: ŻRÓDŁA, GÓRY, TRADYCJA, SŁOWO, RUCH, PRACA, TOLERANCJA. Do każdego słowa zostały tematycznie przyporządkowane imprezy i wydarzenia. Całość została zaprezentowana podczas uroczystego Koncertu Noworocznego, podczas którego odbył się piękny koncert TRE VOCI. Obchody zakończyły się koncertem kolęd wiślańskich grup regionalnych pt. „A tradycja trwa ...Przy świątecznym stole.”

To był piękny, obfity w wydarzenia rok w Wiśle.

Tabela nr 29. Wykaz imprez zorganizowanych przez Wiślańskie Centrum Kultury w roku 2022:

Lp.	Data	Wydarzenie
1.	22 styczeń	Koncert Noworoczny – inauguracja obchodów 60-lecia Miasta Wisła
2.	30 styczeń	30. Finał Wielskiej Orkiestry Świątecznej Pomocy
3.	24 styczeń	Konkurs na Najlepsze Beskidzkie Krepliki
4.	30 kwiecień – 3 maja	Artystyczna Majówka Koncert zespołu Wolna Grupa Bukowina, Opowieści z nutą Tradycji, odnowienie tradycyjnego obrzędu „Stawiani moja” z Regionalnym Zespołem Pieśni i Tańca „Wisła”
5.	1 maja	Benefis Antoniego Piechniczka Koncert zespołu Frele

6.	15 maja	Wygón łowiec na Pasiekach: - warsztaty rękodzielnicze z obróbki wełny i z wyrobu masła, - pokaz serowarstwa - koncerty lokalnych zespołów i kapel
7.	28-29 maja	Przeгляд Dziecięcych Zespołów Folklorystycznych
8.	2-5 czerwca	Festiwal słowa Granatowe Góry im. Jerzego Pilcha Spotkania literackie, warsztaty, spacer, koncerty: Fisz Emade Tworzywo, Projekt OST (Opla, Stasiuk, Trzaska), Kuba Badach „Tribute to Andrzej Zaucha.”
9.	24-26 czerwca	Dni Wisły – główne obchody 60-lecia Miasta Wisła: Wiślańskie Wianki, Mistrzostwa Polski w Grillowaniu, Bieg Kelnerów, piknik rodzinny, koncerty: Patryk Demkowski (premiera pierwszej płyty, którą pomogło wydać WCK i Miasto Wisła), Ewa Farna, TABU Expo Zdrowie
10.	1 lipiec	Koncert „Od nocy do nocy na łonie natury”
11.	2 lipiec	Letni Festiwal Tańca Piotra Galińskiego
12.	3 lipiec	Prywatka PRL-u, rajd samochodów zabytkowych koncert; zespół Holeviaters
13.	8 lipiec	Wernisaż wystawy Schroniska na Stożku
14.	9 lipiec	Piknik stoiska, warsztaty, konkursy, pokazy, koncert: Blue Cafe Leśny
15.	16 lipiec	Pandemia Śmiechu – wiślański kabareton kabarety: Formacja Chatelet, Rafał Zbieć i Mikołaj Cieślak
16.	30 lipiec-7 sierpień	59. Tydzień Kultury Beskidzkiej: - koncerty w amfiteatrze - Po Gróniach Śpiywani– koncerty kapel - Wybór nejszwarnijjszygo górola - Jarmark rękodzielników - Koncert kapel i śpiewaków (Plac Hoffa) - Warsztaty - Kolyba z owcami (Park Kopczyńskiego) - Potancówki po koncertach na schodach Amfiteatru Koncert: Symfonia Beskidzka
17.	10 sierpień	Granatowe Góry po Średniku w 70te urodziny Jerzego Pilcha, otwarcie tablicy pisarza na szlaku Odkrywców Wisły, koncert w parku: Karolina Kidoń i Tomasz Pała
18.	13-14 sierpień	Puzzle kultury warsztaty, pokazy
19.	20-21 sierpień	Wiślaczek Country koncerty zespołów w stylu country, pokazy tańca
20.	27 sierpień	Dożynki korowód i obrzęd dożynkowy, stoiska, warsztaty, współpraca z Radiem Katowice i koncert Kapela Hanki Wójciak i Wawele & Jan Wojdak, potancówka z zespołem Kris Party
21.	28 sierpień	Expo Zdrowie
22.	21-23 październik	Wystawa królików
23.	4 listopad	Bal Kasztana

24.	4 listopad	Wręczenie nr startowych koncert zespołu Koncert zespołu Weź nie pytaj
25.	18 -19 listopad	Konkurs Piosenki Europejskiej Wyśpiewamy Europę: - konkurs piosenki - warsztaty kulinarne - warsztaty robienia lalek motanek - koncert lauteatów konkursu - Koncert Zespołu Jaworzincianki - Koncert Zespołu Zazula
26.	9 grudzień	Wernisaż wystawy zimowej „Otulmy zimę blaskiem”
27.	17-18 grudzień	Śląski Jarmark Bożonarodzeniowy: - koncerty m.in: Sound,n,Grace, BratHanki, Enej, Zimowa Symfonia Beskidzka, - kiermasz rękodzieła, akcja rozdawania choinek - spotkanie z Mikołajem - rozświetlenie choinki - pociąg do Mikołaja z wioską Mikołaja w Parku Kopczyńskiego
28.	30 grudzień	Koncert kolęd „A tradycja trwa. Przy świątecznym stole”
29.	31 grudzień	Sylwester na Rynku: - Bal Sylwestrowy dla dzieci DJ Szymon - Zabawa Sylwestrowa DJ KajtoeS

W wydarzeniach organizowanych przez Wiślańskie Centrum Kultury wzięło udział około 41600 osób.

### **Jarmarki:**

- 1) W roku 2022 Wiślańskie Centrum Kultury zorganizowało 9 jarmarków rękodzieła i nie tylko:  
30 kwietnia – 3 maja – Artystyczna Majówka.
- 2) 3 – 5 czerwca – Jarmark Prowincjonalny.
- 3) 24 – 26 czerwca – Jarmark Urodzinowy (Dni Wisły).
- 4) 1 – 3 lipca – Jarmark Vintage.
- 5) 30 lipca – 7 sierpnia – Jarmark Tygodnia Kultury Beskidzkiej.
- 6) 12 – 15 sierpnia – Jarmark Puzzle Kultury.
- 7) 19 – 21 sierpnia – Jarmark Wiślaczek Country.
- 8) 26 – 28 sierpnia – Dożynkowy Jarmark z Tradycją.
- 9) 10- 18 grudnia – Śląski Jarmark Bożonarodzeniowy.

### **Zajęcia i warsztaty w Domu Kultury**

W trakcie roku szkolnego organizowane były zajęcia dla dzieci, młodzieży i dorosłych. Wśród nich można wyróżnić zajęcia dla dzieci i młodzieży takie jak:

- zajęcia plastyczne dla dzieci prowadzone przez instruktora WCK,
- zajęcia taneczne: przy WCK działają trzy grupy dzieci uczących się tańca nowoczesnego,
- zajęcia baletowe,
- Dziecięcy Zespół Regionalny „Mała Wisła”: próby odbywały się raz w tygodniu, uczestnikami są dzieci z Wisły,

- zajęcia z robotyki i programowania.
- zajęcia z rzeźby,
- warsztaty gry na skrzypcach,
- Mała Kapela Górska

oraz zajęcia dla dorosłych:

- warsztaty szycia „Ciasnoch, spódnic, fortuszków i szatek wiślańskich”,
- warsztaty plastyczne „Fajna sztuka”.

Podczas letnich wakacji WCK zorganizowało spotkania warsztatowe dla dzieci „Wesołe czwartki” oraz „Plastyczne wtorki”. Ponadto podczas imprez organizowano różnego rodzaju warsztaty.

W okresie wakacyjnym zorganizowano także tygodniowe letnie warsztaty w następujących terminach:

- 11 – 15 lipca – W fabryce czekolady,
- 25 – 29 lipca – Świętujemy urodziny

W warsztatach organizowanych przez Wiślańskie Centrum Kultury wzięło udział około 500 dzieci.

### **Centrum Edukacji Ekologicznej**

W 2022 r. Wiślańskie Centrum Kultury było administratorem Centrum Edukacji Ekologicznej (CEE) zlokalizowanego w Wiśle Jonidle. W roku tym CEE działało pełną parą organizując bardzo ciekawe spotkania i warsztaty.

W 2022 roku CEE odwiedziło 4959 osób:

- Pasterze i pastwiska tradycja nam bliska :10 warsztatów, 5 wykładów i 5 zajęć animacyjnych dla dzieci 1200 odbiorców Konkurs fotograficzny "Dzika przyroda Publikacja – komiks edukacyjny "Wakacje gra planszowa 7-minutowy film dot. pasterstwa w Wiśle,
- Pszczoły i ludzie: 2 wykłady, 2 warsztaty, 3 spotkania animacyjne dla dzieci. Utworzenie łąki kwietnej i nasadzenia krzewów. Wykonanie i montaż 3 uli pokazowych do celów edukacyjnych,
- Nasza Planeta- Moje eko rozwiązania,
- Warsztaty pszczelarskie (naturalne kosmetyki na bazie miodu),
- "Ptasie ferie": cykl spotkań, spacerów i warsztatów o tematyce ornitologicznej.

Ponadto CEE kontynuuje współpracę z Polskim Towarzystwem Przyjaciół Przyrody "pro Natura" w zakresie edukacji na temat nietoperzy: warsztaty dla dzieci, szkolenie dla przewodników beskidzkich, wycieczka do jaskini Malinowskiej śladami podkowca małego.

22 czerwca 2022 z inicjatywy LO im. Pawła Stalmacha przy współpracy z CEE zorganizowano happening ekologiczny

### **Echo Wisły**

Od roku 2022 gazetka „Echo Wisły”, ze względu na mniejszą sprzedaż, została zamieniona z miesięcznika na kwartalnik. Kontynuowano natomiast jej wirtualną comiesięczną edycję, w której podejmowane były ważne tematy z życia miasta. Poza rozmowami z mieszkańcami Wisły nagrywane były stałe punkty tj. „Wstępniak”, „5 pytań do Burmistrza” czy „Smaki na Wisłę.”

### **Działalność dodatkowa**

WCK prowadzi sprzedaż wydawnictw (Monografie Wisły, Protokoły z Wydziału Gminnego, Albumy TKB itp.). W 2022 roku pojawiły się nowe pozycje tj. Monografia tom 5. Na niektóre wydarzenia prowadzona jest sprzedaż biletów. Każdorazowo WCK samodzielnie przygotowuje i wykonuje dekoracje imprez i wydarzeń (Amfiteatr, Dom Kultury).

### **Działalność wystawiennicza w galerijce Wiślańskiego Centrum Kultury**

W Galeryjce WCK organizowano różnorodne wystawy. Wśród nich były:

- Wystawa fotograficzna "Architektura drewniane w Beskidzkie Śląskim" - autorstwa Anny Łęczyńskiej-Szczechli.
- Wystawa pokonkursowa "Lecą liście z drzew",
- Wystawa 100 – lecie Schroniska na Stozku,
- Wystawa Świąteczna "Otulmy zimę blaskiem",
- Poplenerowa wystawa "Granatowe Góry",
- Wystawa ilustracji autorstwa R. Heczki "Wisła w sensie magicznym",
- Wystawa pokonkursowa "Wiosenna Paczka",
- W wystawach organizowanych przez WCK wzięło udział około 1000 osób.

### **UWAGI:**

W związku ze stale rozwijającą się ofertą kulturalną w Wiśle Wiślańskiemu Centrum Kultury coraz bardziej doskwiera brak odpowiedniej infrastruktury. Zbyt mała ilość pomieszczeń warsztatowych, ale też i biurowych, powoduje trudności w organizacji. Gruntowego remontu wymaga też Amfiteatr im. Stanisława Hadyny, zarówno jego zaplecze, jak i widownia i obejście. W chwili obecnej obiekt ten jest dopuszczony do użytkowania dzięki bieżącym remontom i ciągłym naprawom infrastruktury, co jest angażujące w dużym stopniu zarówno kadrowo, jak i czasowo.

Szczegółowe sprawozdanie z wykonania planu finansowego Wiślańskiego Centrum Kultury jest częścią sprawozdania rocznego z wykonania budżetu Miasta Wisła za rok 2022 i jest dostępne w BIP-ie pod linkiem: <https://bip.wisla.pl/sprawozdanie-z-wykonania-budzetu-za-rok-2022#cnt>

### **Miejska Biblioteka Publiczna im. Jana Śniegonia w Wiśle**

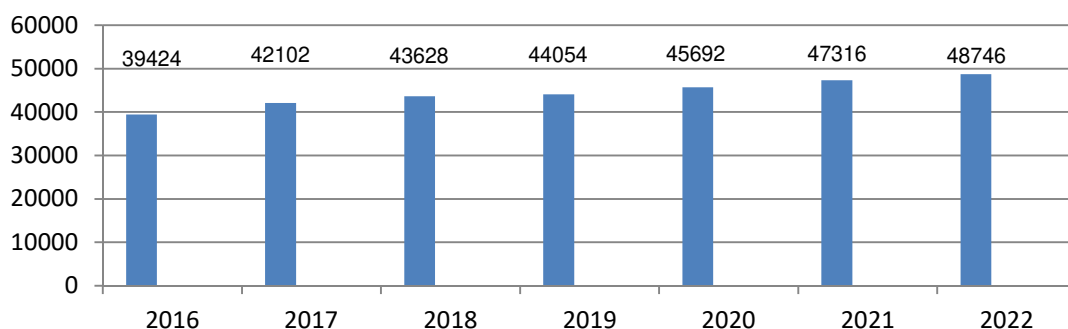
W 2022 roku Biblioteka prowadziła działalność statutową w zakresie gromadzenia, opracowywania i udostępniania zbiorów, promocji czytelnictwa, a także szereg działań w obszarze animacji i edukacji kulturalnej.

Placówka jest dostępna 44h tygodniowo, a co dwa tygodnie 50h (2 dyżury sobotnie/miesiąc). Księgozbiór instytucji jest rozwijany poprzez zakup książek, a także dzięki darowiznom.

Na dzień 31 XII 2022 roku stan księgozbioru to 48 746 książek.



## Księgozbiór Miejskiej Biblioteki Publicznej im. Jana Śniegonia w Wiśle 2016 – 2022



W bibliotece jest 1729 zarejestrowanych czytelników/czytelniczek z tego 1680 to osoby czynnie korzystające z oferty. Dla porównania w roku 2021 było to odpowiednio 1647 czytelników i z tego 1559 osób czynnie korzystających.

W 2022 roku dokonano 43800 wypożyczeń. W okresie sprawozdawczym Biblioteka zorganizowała 427 wydarzeń dla 9534 uczestników, odnotowano 34146 odwiedzin. zrealizowano:

- Dni Komiksu (spotkania, warsztaty, pokazy filmów),
- Forum Lokalnych Liderów (spotkania i szkolenia dla bibliotekarzy powiatu cieszyńskiego),
- Ferie w Bibliotece – spotkania z literaturą dla dzieci,
- Bibliotek i Ogrodów cykl warsztatów twórczych dla dorosłych i dzieci,
- Festiwal Słowa imienia Jerzego Pilcha Granatowe Góry (partnerstwo z WCK – scena biblioteki to 15 spotkań autorskich, spektakle, pokaz filmu),
- Mała Redakcja – cykl warsztatów dziennikarskich, wydanie Dziecięcej Mapy Wisły,
- Małe Dotacje – przyznanie mieszkańcom 22000 zł. na inicjatywy lokalne,
- Spektakl „Teatr do zrobienia – Strawinski” – stworzony z dziećmi balet, wydanie książki „Teatr do zrobienia”,
- Prowadzenie Dyskusyjnego Klubu Książki i Dziecięcego Klubu Książki,
- Cykliczne zajęcia: Gry planszowe, Klub Modelarski, Bajkowy angielski, Zabawy Rodzinne, Klub Koleżanek, Język polski dla uchodźczyń, Bajkowe Pogotowie,
- Narodowe Czytanie – Ballady i romanse Adama Mickiewicza,
- Tydzień Bibliotek,
- Konkurs Pięknego Czytania dla uczniów i uczennic szkół podstawowych,
- Wakacyjna Akademia Kultury – wykłady dla dorosłych,
- Wakacyjna Akademia Zabawy – zajęcia dla dzieci,
- Spektakle teatralne dla dzieci oraz spektakle i koncerty dla dorosłych,
- Wizyty studyjne dla pracowników i pracownic innych bibliotek z Polski,
- Promocja wydania Materiałów do Monografii Wisły oraz promocja płyty Symfonia Beskidów,

- działania edukacyjne we współpracy ze szkołami, przedszkolami, organizacjami pozarządowymi.

Informacje na temat działalności Biblioteki w roku 2022 w zakresie współpracy z bibliotekami szkolnymi były przedmiotem Komisji Oświaty, Zdrowia i Spraw Socjalnych Rady Miasta Wisła na posiedzeniu w dniu 25 kwietnia 2023 r. Materiały dostępne są pod linkiem: <https://wisla.esesja.pl/posiedzenie/c4627a8a-2bc9-4>, poprzez aplikację eSesja.pl w materiałach z w/w posiedzenia Komisji oraz do wglądu w biurze rady. Dodatkowo temat ten był poruszany na posiedzeniu Komisji Kultury, Turystyki, Promocji i Sportu na posiedzeniu w dniu 18 stycznia 2023 r. Szczegółowe sprawozdanie z wykonania planu finansowego Miejskiej Biblioteki Publicznej im. Jana Śniegonia w Wiśle jest częścią sprawozdania rocznego z wykonania budżetu Miasta Wisła za rok 2022 i jest dostępne w BIP-ie pod linkiem: <https://bip.wisla.pl/sprawozdanie-z-wykonania-budzetu-za-rok-2022#cnt>

## **V. Analiza realizacji uchwał podjętych przez Radę Miasta oraz analiza realizacji wniosków komisji Rady Miasta**

- 1) Analiza realizacji uchwał podjętych przez Radę Miasta Wisła w roku 2022 stanowi **załącznik nr 1** do niniejszego Raportu.
- 2) Analiza realizacji wniosków komisji Rady Miasta Wisła podjętych w roku 2022 stanowi **załącznik 2** do niniejszego Raportu.

## **VI. Budżet obywatelski**

W budżecie Miasta Wisła na rok 2022 nie zostały zabezpieczone środki na realizację zadań w ramach budżetu obywatelskiego.

## **VII. Podsumowanie**

W niniejszym Raporcie informacje zostały pogrupowane zgodnie z wymogami, które zostały określone w uchwale Nr XLV/630/2018 Rady Miasta Wisła z dnia 18 października 2018 r. w sprawie określenia wymogów jakim powinien odpowiadać raport o stanie gminy. Uchwała ta dostępna jest w bazie aktów prawnych pod linkiem: [https://www.prawomiejskowe.pl/UrządMiejskiwWisle/document/514019/Uchwa%C5%82a-XLV\\_630\\_2018](https://www.prawomiejskowe.pl/UrządMiejskiwWisle/document/514019/Uchwa%C5%82a-XLV_630_2018)

Zachęcam także do zapoznania się ze sprawozdaniami z działalności Burmistrza Miasta, które cyklicznie są składane na sesjach Rady Miasta, a które są dostępne w BIP-ie pod linkiem: <https://bip.wisla.pl/lista/sprawozdania-z-dzialalnosci>

Oprócz ścieżek dostępu podanych w treści Raportu dla poszczególnych informacji, które wprost nie zostały zawarte w Raporcie, a które stanowią informację publiczną, dostęp do nich jest możliwy w trybie ustawy z dnia 6 września 2001 r. o dostępie do informacji publicznej (t.j. Dz. U. z 2022, poz. 902)